


# ESPUS Podpora zvyšovania povedomia

Efektívna správa priestorových údajov a služieb



Operačný program  
**Efektívna  
verejná správa**



**Európska únia**  
Európsky sociálny fond



# ESPUS podpora zvyšovania povedomia

30.09.2021

# Prehľad


- Motivácia
- Komunikačný plán
- Konferencie
- Workshopy
- Hackathon(y)
- Školenia
- Copernicus Web

## 04. Znalosti

Podaktivita 4

Zvyšovanie povedomia






Efektívna správa priestorových údajov a služieb

# 1. Motivácia

# 1. Motivácia

- Posilnenie povedomia o problematike
- Interná a externá komunikácia aktivít a výstupov projektu
- Zapojenie dotknutých subjektov
- Posilnenie odborných kapacít
- Presun znalostí
- Budovanie komunity



**ESPUS**

Efektívna správa priestorových údajov a služieb

## 2. Komunikačný plán

## 2. Komunikačný plán

- Cieľ:
  - je k tomu, aby sa výstupy projektu ESPUS – metodické rámce, legislatívne návrhy, geo dáta, služby, aplikácie, školenia a ďalšie, komunikovali čo najefektívnejšie smerom k ich cieľovým skupinám



ESPUS  
Efektívna správa prístupných údajov a služieb



Komunikačný plán



Operačný program  
Efektívna  
verejná správa



Európska únia  
Európsky sociálny fond

Tento projekt je podporený z Európskeho sociálneho fondu.

História dokumentu


Verzia	Dátum	Komentár
V. 0	19.12.2020	Definovanie štruktúry
V. 0.1	16.06.2021	Úvodný návrh
V. 0.2	19.07.2021	Interná konzultácia
V. 1	01.09.2021	Finálna verzia

<b>1</b>	ÚČEL DOKUMENTU	3
<b>2</b>	CIELE KOMUNIKÁCIE	3
<b>3</b>	CIEĽOVÉ SKUPINY	3
<b>4</b>	VÝCHODISKOVÁ SITUÁCIA	7
<b>5</b>	KOMUNIKAČNÝ TÍM ESPUS	7
<b>6</b>	KOMUNIKÁCIA VÝSTUPOV PROJEKTU	9
<b>7</b>	NÁSTROJE NA KOMUNIKÁCIU	11
<b>8</b>	METRIKY	12
<b>9</b>	KOMUNIKAČNÝ HARMONOGRAM	12
<b>10</b>	PRÍLOHY	13
	KOMUNIKAČNÝ PLÁN VÝSTUPOV	13
	PLÁN PODUJATÍ	14
	<b>KONFERENCIE</b>	<b>14</b>
	1. KONFERENCIA:	14
	2. KONFERENCIA:	14
	3. KONFERENCIA:	14
	<b>WORKSHOPY</b>	<b>14</b>
	1. WORKSHOP: INSPIRE POŽIADAVKY & OČAKÁVANIA	14
	2. WORKSHOP: POTENCIÁL A VÝZVY METAÚDAJOV	14
	3. WORKSHOP: ZDIELANIE GEOZDROJOV CEZ SLUŽBY A API	15
	4. WORKSHOP: HARMONIZÁCIU K INTEROPERABILITE	15
	5. WORKSHOP: VYUŽITIE A MONITORING GEOZDROJOV	15
	<b>HACKATHONY</b>	<b>15</b>
	1. HACKATHON: IDEA HACK	15
	2. HACKATHON: SK GEOHACK	15
	3. HACKATHON: X DOMAIN & BORDER HACK	16

ESPUS Komunikačný plán

Tento projekt je podporený z Európskeho sociálneho fondu.

2/16



**ESPUS**

Efektívna správa priestorových údajov a služieb

## 3. Konferencie




# 3. Konferencie

- Cieľ:
  - Poskytnúť informácie o téme adresovanej projektom (Podpora implementácie INSPIRE v SR) odbornej a laickej verejnosti
  - Komunikovať projektové aktivity a výstupy
    1. Konferencia:

Cieľ: Informovať o stave INSPIRE v SR, synergii s eGov, otvorených geozdrojoch, projekte ESPUS, identifikovať spresnenie tém workshopov a zameranie preferencií na zorganizovanie hackathonov  
Cieľová skupina: Osloviť poskytovateľov ale aj užívateľov geozdrojov vo všeobecnom kontexte.  
Termín: 30.09.2021|  
Formát: Online
    2. Konferencia:

Cieľ: Poskytnúť informácie o aktivitách INSPIRE, synergii s eGov a projektu ESPUS  
Cieľová skupina: Osloviť poskytovateľov ale aj užívateľov geozdrojov na regionálnej a lokálnej úrovni.  
Termín: (cca 01/2022)  
Formát: Online
    3. Konferencia:

Cieľ: Poskytnúť informácie výstupoch projektu ESPUS  
Cieľová skupina: osloviť poskytovateľov ale aj užívateľov geozdrojov na všetkých úrovniach.  
Termín: (cca 06/2022)  
Formát: Online



**ESPUS**

Efektívna správa priestorových údajov a služieb

## 4. Workshopy

# 4. Workshopy

- Cieľ:

- Poskytnúť priestor pre odbornú diskusiu k otvoreným témam.

1. Workshop: INSPIRE požiadavky & očakávania

Cieľ: Identifikácia požiadaviek, očakávaní, problémových oblastí a výziev z pohľadu poskytovateľov i užívateľov geozdrojov.

Cieľová skupina: Poskytovatelia a aj užívatelia geozdrojov na všetkých úrovniach.

Termín: Čo najskôr po 1.Konferencii

Formát: Online

2. Workshop: Potenciál a výzvy metaúdajov

Cieľ: Sumarizácia aktuálnych výziev a definovanie možných riešení v oblasti tvorby, aktualizácie, vyhľadávania a využívania metaúdajov geozdrojov.

Cieľová skupina: Poskytovatelia geozdrojov.

Termín: (cca 09/2021)

Formát: Online

3. Workshop: Zdieľanie geozdrojov cez služby a API

Cieľ: Predstavenie požiadaviek, obmedzení, možností a príležitostí pre publikáciu a využívanie geozdrojov cez INSPIRE služby a perspektívne APIs.

Cieľová skupina: Poskytovatelia a aj užívatelia geozdrojov na všetkých úrovniach.

Termín: (cca 11/2021)

Formát: Online

4. Workshop: Harmonizáciou k interoperabilite

Cieľ: Legislatívne požiadavky a možnosti implementácie, dokumentácie modelov, jednotná identifikácie, mapovania, potenciál rozšírenia transformácie, kvalita údajov, referenčné údaje, linkované dáta.

Cieľová skupina: Poskytovatelia geozdrojov.

Termín: (cca 02/2022)

Formát: Online


5. Workshop: Využitie a monitoring geozdrojov

Cieľ: Ponuka a dopyt, prípady použitia, procesy, agendy, životné situácie. Monitoring poskytovania a využívania geozdrojov.

Cieľová skupina: Poskytovatelia a aj užívatelia geozdrojov na všetkých úrovniach.

Termín: (cca 04/2022)

Formát: Online



**ESPUS**

Efektívna správa priestorových údajov a služieb

## 5. Hackathon (y)

# 5. Hackathon(y)

- Cieľ:

- Stimulovať tvorbu novej pridanej hodnoty
- Headhunting

1. Hackathon: Idea hack

Cieľ: Práca na projektoch zameraných na podporu využitia geozdrojov a aktivít projektu ESPUS, iniciatív INSPIRE, eGOV. Hack nad dátami, dostupnými v tejto fáze.

Cieľová skupina: Poskytovatelia a aj užívatelia geozdrojov na všetkých úrovniach.

Termín: Čo najskôr po 1 konferencii

Formát: Online

2. Hackathon: SK GeoHack

Cieľ: Práca na projektoch zameraných na podporu využitia nových sprístupnených geozdrojov.

Cieľová skupina: Užívatelia geozdrojov a tvorcovia nových produktov na všetkých úrovniach.

Termín: (cca 12/2021)

Formát: Online


3. Hackathon: X domain & border hack

Cieľ: Práca na projektoch zameraných na podporu cezhraničného využitia geozdrojov .

Cieľová skupina: Užívatelia geozdrojov a tvorcovia nových produktov na všetkých úrovniach.

Termín: (cca 05/2022)

Formát: Online



**ESPUS**

Efektívna správa priestorových údajov a služieb

## 6. Školenia

# 6. Školenia

- Cieľ:
  - Posilnenie odborných kapacít
  - Knowledge transfer
- Metodika manažmentu priestorových údajov a služieb
  - Dokumentácia geozdrojov prostredníctvom metaúdajov
  - Správa priestorových údajov (napr. dátová politika, správa databáz, dopytovanie, správa prístupov, hodnotenie kvality údajov a služieb)
  - Spracovanie priestorových údajov (transformácie, konverzie, generalizácia, anonymizácia)
  - Harmonizované zdieľanie geozdrojov (Licencie, Otvorené geozdroje)
  - GDPR
  - Zber a vstupy priestorových údajov (napr. geodetické merania, fotogrametria, DPZ, kartografické zdroje...)
- Harmonizácia, publikácia a monitoring priestorových údajov a služieb
  - Harmonizácia priestorových údajov v zmysle požiadaviek na INSPIRE interoperabilitu
  - Publikácia priestorových údajov prostredníctvom INSPIRE sieťových služieb a aplikačno programových rozhraní (API)
  - Validácia súladu s požiadavkami INSPIRE (INSPIRE referenčný validátor)
  - Monitoring geozdrojov
  - Požiadavky na webovú prístupnosť
- Využitie priestorových údajov a služieb
  - Vyhľadávanie geozdrojov
  - Možnosti využitia Open source nástrojov a technológií
  - Využitie sieťových služieb a API, vizualizácia priestorových údajov a tvorba rôznych výstupov
  - Prepájanie priestorových údajov s ďalšími nepriestorovými údajmi (napr. Linked Data)
  - Vývoj jednoduchých webaplikácií a nástrojov s využitím geozdrojov
- Iné
  - Zamerané na projektové výstupy
  - Ad hoc školenia

# Ďakujeme



Web: <https://inspire.gov.sk/projekty/espus>

e-mail: [inspire@enviro.gov.sk](mailto:inspire@enviro.gov.sk)