


2. INSPIRE ESPUS školenie „Základy INSPIRE“ Harmonizované zdieľanie



Operačný program
**Efektívna
verejná správa**



Európska únia
Európsky sociálny fond



MINISTERSTVO

ŽIVOTNÉHO PROSTREDIA
SLOVENSKEJ REPUBLIKY



ESPUS

Efektívna správa priestorových údajov a služieb

2. INSPIRE ESPUS školenie „Základy INSPIRE“ Harmonizované zdieľanie

22.06.2022



Európska únia
Európsky sociálny fond

Prehľad


Motivácia

Legislatíva

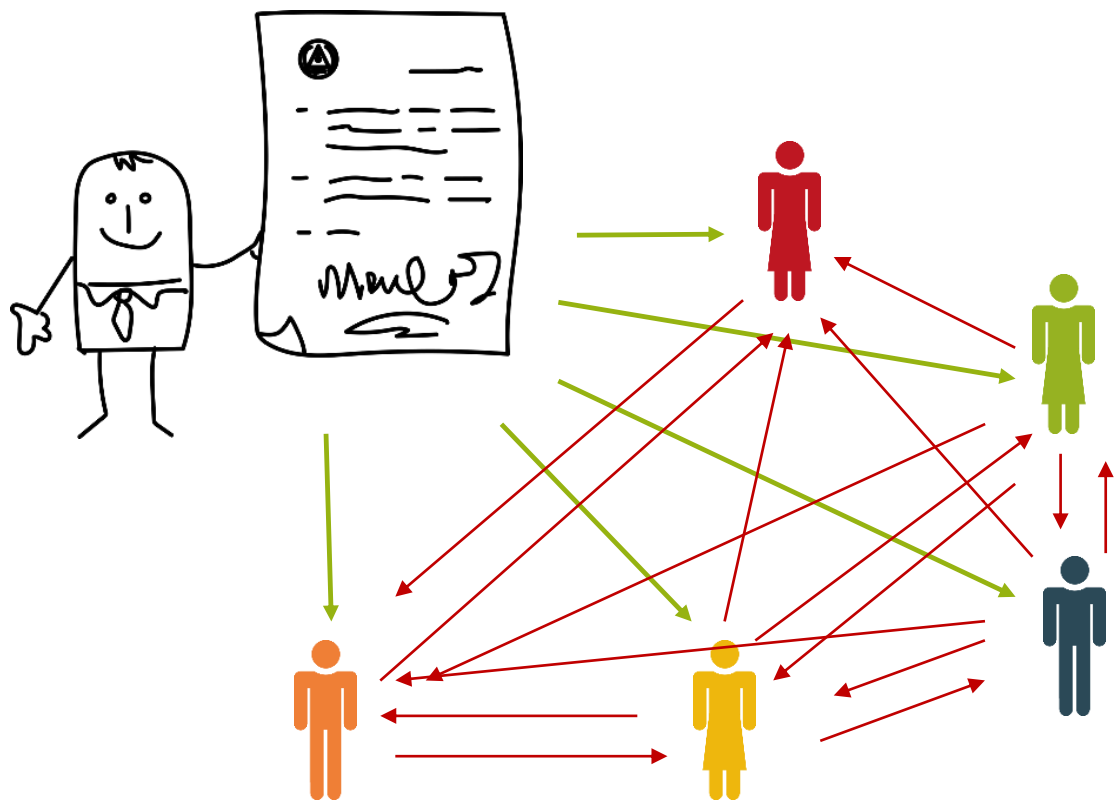
Cvičenie

Riešenia





Motívy harmonizovaného zdieľania



Tradičný spôsob
zdieľania údajov



can


't

An illustration on a light blue background showing two hands, one on the left and one on the right, holding a white rectangular sign. The hands are rendered in a simple, flat style with light skin tones and dark grey sleeves with white cuffs. The sign contains the text 'Príliš zložité podmienky bránia jednoduchému používaniu údajov' in a bold, black, sans-serif font. A faint, semi-transparent watermark of the word 'canva' is visible behind the sign.

Príliš zložité podmienky bránia
jednoduchému používaniu údajov

Používateľ potrebuje
jednoduchý prístup
k údajom





Efektívna správa priestorových údajov a služieb

Legislatíva

NARIADENIE KOMISIE (EÚ) č. 268/2010

z 29. marca 2010,

ktorým sa vykonáva smernica Európskeho parlamentu a Rady 2007/2/ES, pokiaľ ide o prístup inštitúcií a orgánov Spoločenstva k súborom a službám priestorových údajov členských štátov za harmonizovaných podmienok

EURÓPSKA KOMISIA,

alebo ukončenia ich platnosti, najneskôr však do troch rokov po nadobudnutí účinnosti tohto nariadenia.

so zreteľom na Zmluvu o fungovaní Európskej únie,

(7) Opatrenia uvedené v tomto nariadení sú v súlade so stanoviskom výboru zriadeného článkom 22 smernice 2007/2/ES,

so zreteľom na smernicu Európskeho parlamentu a Rady 2007/2/ES zo 14. marca 2007, ktorou sa zriaďuje Infraštruktúra pre priestorové informácie v Európskom spoločenstve (Inspire⁽¹⁾), a najmä na jej článok 17 ods. 8,

PRIJALA TOTO NARIADENIE:

keďže:

(1) Smernicou 2007/2/ES sa od členských štátov žiada, aby inštitúciám a orgánom Spoločenstva poskytli prístup k súborom a službám priestorových údajov v súlade s harmonizovanými podmienkami.

(2) S cieľom, aby sa pri poskytovaní prístupu k súborom a službám priestorových údajov postupovalo koherentne, mal by sa týmto nariadením vymedziť minimálny podmienok, ktoré sa musia dodržať.

(3) Smernicou 2007/2/ES sa podľa článku 17 ods. 7 umožňujú výnimky zo zdieľania údajov. Aj v prípade, keď členské štáty uplatňujú tieto výnimky, mali by mať možnosť ustanoviť opatrenia, ako napríklad bezpečnostné opatrenia, ktoré musia inštitúcie a orgány Spoločenstva prijať na to, aby im bol umožnený prístup k týmto súborom údajov a službám.

(4) Vo všetkých dohodách, vrátane licenčných dohôd, zmlúv a výmeny e-mailov alebo iných dojednaní týkajúcich sa prístupu k súborom a službám priestorových údajov, ktorý inštitúciám a orgánom Spoločenstva poskytnú členské štáty a ich orgány verejnej moci podľa tohto nariadenia, by sa mala používať terminológia vymedzená v článku 3 smernice 2007/2/ES.

(5) Na to aby inštitúcie a orgány Spoločenstva mohli plniť svoje verejné úlohy a prispievať k vykonávaniu európskych politík v oblasti životného prostredia, majú mať možnosť sprístupniť súbory a služby priestorových údajov zmluvnými stranami, ktoré konajú v ich mene.

(6) Všeobecná požiadavka je, aby dojednania boli zosúladené s týmto nariadením do osemnástich mesiacov po nadobudnutí jeho účinnosti. Keďže ešte môžu platiť dojednania, ktoré boli ustanovené predtým, je nutné ustanoviť prechodné ustanovenie. Dojednania, ktoré sú zavedené v deň nadobudnutia účinnosti tohto nariadenia, sa musia zosúladiť s týmto nariadením v deň ich obnovenia

Článok 1

Predmet úpravy

Týmto nariadením sa ustanovujú harmonizované podmienky prístupu k súborom a službám priestorových údajov v súlade s článkom 17 smernice 2007/2/ES.

Článok 2

Obmedzenia prístupu

Členské štáty na žiadosť inštitúcie alebo orgánu Spoločenstva podajú dôvody akéhokoľvek obmedzenia zdieľania údajov podľa článku 17 ods. 7 smernice 2007/2/ES.

Členské štáty môžu ustanoviť, za akých podmienok sa umožní obmedzený prístup v súlade s článkom 17 ods. 7.

Článok 3

Dojednania

1. Akéhokoľvek dojednania týkajúce sa prístupu k súborom a službám priestorových údajov sú v úplnom súlade s požiadavkami tohto nariadenia.

2. Vymedzenia pojmov ustanovené v článku 3 smernice 2007/2/ES sa používajú vo všetkých dojednaniach týkajúcich sa súborov a služieb priestorových údajov.

Článok 4

Používanie súborov a služieb priestorových údajov

1. Inštitúcie alebo orgány Spoločenstva môžu súbory a služby priestorových údajov sprístupniť zmluvnými stranami, ktoré konajú v ich mene.

2. V prípade, že sa súbory a služby priestorových údajov sprístupnia v súlade s odsekom 1, inštitúcie a orgány Spoločenstva sa v čo najväčšej miere vynasnažia zabrániť neoprávnenému použitiu súborov a služieb priestorových údajov.

(1) Ú. v. EÚ L 108, 25.4.2007, s. 1.

3. V prípade, že sa súbor alebo služba priestorových údajov sprístupní podľa odseku 1, strana, ktorá súbor alebo službu priestorových údajov dostala, ich nesmie sprístupniť žiadnej inej strane bez písomného súhlasu pôvodného poskytovateľa údajov alebo služby.

Článok 5

Metaúdaje

Podmienky uplatniteľné pre inštitúcie a orgány Spoločenstva v súlade s týmto nariadením sa vyjadria v prvku metaúdajov 8.1 uvedenom v časti B prílohy k nariadeniu Komisie (ES) č. 1205/2008⁽¹⁾.

Článok 6

Transparentnosť

1. V prípade, že inštitúcia alebo orgán Spoločenstva požiada o poskytnutie prístupu k súboru alebo službe priestorových údajov, členský štát na žiadosť sprístupní, na účel hodnotenia a využitia, aj údaje o mechanizmoch zhromažďovania, spracovania, výroby, kontroly kvality a získania prístupu k súborom a službám priestorových údajov, ak sú tieto dodatočné informácie k dispozícii a ak je možné ich primerane získať a poskytnúť.

2. Ponuky členských štátov na poskytnutie prístupu inštitúciám a orgánom Spoločenstva k súborom a službám priestorových údajov by mali na požiadanie obsahovať podklady pre poplatky a zohľadnené faktory.

Toto nariadenie je záväzné v celom rozsahu a priamo uplatniteľné vo všetkých členských štátoch.

V Bruseli 29. marca 2010

Za Komisiu
predseda
José Manuel BARROSO

Článok 7

Lehoty na odpoveď

Členské štáty poskytnú prístup k súborom a službám priestorových údajov bezodkladne a najneskôr do 20 dní od prijatia písomnej žiadosti, pokiaľ vo vzájomnej dohode medzi členským štátom a inštitúciou alebo orgánom Spoločenstva nie je dohodnuté inak.

Článok 8

Prechodné ustanovenia

Členské štáty zaisťujú, aby boli dojednania zosúladené s týmto nariadením do osemnástich mesiacov po nadobudnutí jeho účinnosti.

V prípade, že sú v deň, keď nadobudne účinnosť toto nariadenie, zavedené dojednania o poskytovaní súborov a služieb priestorových údajov, členské štáty prijímajú kroky potrebné na to, aby tieto dojednania boli zosúladené s týmto nariadením v deň ich obnovenia alebo ukončenia ich platnosti, najneskôr však do troch rokov potom, ako toto nariadenie nadobudne účinnosť.

Článok 9

Nadobudnutie účinnosti

Toto nariadenie nadobúda účinnosť dvadsiatym dňom po jeho uverejnení v Úradnom vestníku Európskej únie.

Nariadenie 268/2010

(1) Ú. v. EÚ L 326, 4.12.2008, s. 12.

*Článok 7***Lehoty na odpoveď**

Členské štáty poskytnú prístup k súborom a službám priestorových údajov bezodkladne a najneskôr do 20 dní od prijatia písomnej žiadosti, pokiaľ vo vzájomnej dohode medzi členským štátom a inštitúciou alebo orgánom Spoločenstva nie je dohodnuté inak.

Článok 7

Lehoty na odpoveď

Členské štáty poskytnú prístup k súborom a službám priestorových údajov bezodkladne a najneskôr do 20 dní od prijatia písomnej žiadosti, pokiaľ vo vzájomnej dohode medzi členským štátom a inštitúciou alebo orgánom Spoločenstva nie je dohodnuté inak.



Článok 7

Lehoty na odpoveď

Členské štáty poskytnú prístup k súborom a službám priestorových údajov bezodkladne a najneskôr do 20 dní od prijatia písomnej žiadosti, pokiaľ vo vzájomnej dohode medzi členským štátom a inštitúciou alebo orgánom Spoločenstva nie je dohodnuté inak.



20 dní na odpoveď



INSPIRE

Infrastructure for Spatial Information in Europe

Guidance on the 'Regulation on access to spatial data sets and services of the Member States by Community institutions and bodies under harmonised conditions'

Title	Guidance on the 'Regulation on access to spatial data sets and services of the Member States by Community institutions and bodies under harmonised conditions'
Creator	DT Data and Service Sharing
Date	09/01/2013 (revision)
Subject	Access to spatial data sets and services of the Member States by Community institutions and bodies
Status	Final
Publisher	European Commission
Type	Text
Description	Guidance on access to spatial data sets and services of the Member States by Community institutions and bodies under harmonised conditions
Contributor	Drafting Team Data and Service Sharing, European Commission
Format	PDF
Source	Not applicable
Rights	Public
Identifier	DSSGuidanceDocument_v5.0.docx
Language	EN
Relation	Directive 2007/2/EC of the European Parliament and of the Council of 14 March 2007 establishing an Infrastructure for Spatial Information in the European Community (INSPIRE) COMMISSION REGULATION (EU) No 268/2010 implementing Directive 2007/2/EC of the European Parliament and of the Council as regards the access to spatial data sets and services of the Member States by Community institutions and bodies under harmonised conditions
Coverage	Not applicable

These are Dublin Core metadata elements. See for more details and examples <http://www.dublincore.org/>.

V príručke z roku **2013** sa opisuje spôsob uzatvárania rámcových dohôd, ponúka sa výber základných a rozšírených licencií INSPIRE.

NARIADENIE KOMISIE (EÚ) č. 268/2010

z 29. marca 2010,

ktorým sa vykonáva smernica Európskeho parlamentu a Rady 2007/2/ES, pokiaľ ide o prístup inštitúcií a orgánov Spoločenstva k súborom a službám priestorových údajov členských štátov za harmonizovaných podmienok

EURÓPSKA KOMISIA,

so zreteľom na Zmluvu o fungovaní Európskej únie,

so zreteľom na smernicu Európskeho parlamentu a Rady 2007/2/ES zo 14. marca 2007, ktorou sa zriaďuje infraštruktúra pre priestorové informácie v Európskom spoločenstve (Inspire¹), a najmä na jej článok 17 ods. 8,

(7) Opatrenia uvedené v tomto nariadení sú v súlade so stanoviskom výboru zriadeného článkom 22 smernice 2007/2/ES,

PRIJALA TOTO NARIADENIE:

keďže:

(1) Smernicou 2007/2/ES sa od členských štátov žiada, aby inštitúciám a orgánom Spoločenstva poskytli prístup k súborom a službám priestorových údajov v súlade s harmonizovanými podmienkami,

(2) S cieľom, aby sa pri poskytovaní prístupu k súborom a službám priestorových údajov postupovalo koherently, mal by sa týmto nariadením vymedziť minimálny podmienok, ktoré sa musia dodržať,

(3) Smernicou 2007/2/ES sa podľa článku 17 ods. 7 umožňuje výnimky zo zdieľania údajov. Aj v prípade, keď členské štáty uplatňujú tieto výnimky, mali by mať možnosť ustanoviť opatrenia, ako napríklad bezpečnostné opatrenia, ktoré musia inštitúcie a orgány Spoločenstva prijať na to, aby im bol umožnený prístup k týmto súborom údajov a službám,

(4) Vo všetkých dohodách, vrátane licenčných dohôd, zmlúv a výmeny e-mailov alebo iných dojednaní týkajúcich sa prístupu k súborom a službám priestorových údajov, ktoré inštitúciám a orgánom Spoločenstva poskytnú členské štáty a ich orgány verejnosti, musí podľa tohto nariadenia, by sa mala používať terminológia vymedzená v článku 3 smernice 2007/2/ES,

(5) Na to aby inštitúcie a orgány Spoločenstva mohli plniť svoje verejné úlohy a prispievať k vykonávaniu európskych politík v oblasti životného prostredia, majú mať možnosť sprístupniť súbory a služby priestorových údajov zmluvným straniam, ktoré konajú v ich mene.

Článok 1

Predmet úpravy

Týmto nariadením sa ustanovujú harmonizované podmienky prístupu k súborom a službám priestorových údajov v súlade s článkom 17 smernice 2007/2/ES.

Článok 2

Obmedzenia prístupu

Členské štáty na žiadosť inštitúcie alebo orgánu Spoločenstva podajú dôvody akéhokoľvek obmedzenia zdieľania údajov podľa článku 17 ods. 7 smernice 2007/2/ES.

Členské štáty môžu ustanoviť, za akých podmienok sa umožní obmedzený prístup v súlade s článkom 17 ods. 7.

Článok 3

Dojednania

1. Akéhokoľvek dojednania týkajúce sa prístupu k súborom a službám priestorových údajov sú v úplnom súlade s požiadavkami tohto nariadenia.

2. Vymedzenia pojmov ustanovené v článku 3 smernice 2007/2/ES sa používajú vo všetkých dojednaniach týkajúcich sa súborov a služieb priestorových údajov.

Článok 4

Používanie súborov a služieb priestorových údajov

1. Členské štáty môžu ustanoviť podmienky prístupu k súborom a službám priestorových údajov, ktoré boli ustanovené predtým, je nutné ustanoviť prechodné ustanovenie. Dojednania, ktoré sú zavedené v deň nadobudnutia účinnosti tohto nariadenia, sa musia zosúladiť s týmto nariadením v deň jeho obnovenia účinnosti.

2. V prípade, že sa súbory a služby priestorových údajov sprístupnia v súlade s odsekom 1, inštitúcie a orgány Spoločenstva sa v čo najväčšej miere vyhlasujú o tom, že neoproti súbormu a službám priestorových údajov, ktoré boli poskytnuté v súlade s týmto nariadením, sa môžu použiť na iné účely.



INSPIRE

Infrastructure for Spatial Information in Europe

Guidance on the 'Regulation on access to spatial data sets and services of the Member States by Community institutions and bodies under harmonised conditions'

Title	Guidance on the 'Regulation on access to spatial data sets and services of the Member States by Community institutions and bodies under harmonised conditions'
Creator	DT Data and Service Sharing
Date	09/01/2013 (revision)
Subject	Access to spatial data sets and services of the Member States by Community institutions and bodies
Status	Final
Publisher	European Commission
Format	Text
Description	Guidance on access to spatial data sets and services of the Member States by Community institutions and bodies under harmonised conditions
Contributor	Drafting Team Data and Service Sharing, European Commission
Format	PDF
Source	Not applicable
Rights	Public
Identifier	DSSGuidanceDocument_v5.0.doc
Language	EN
Relation	Directive 2007/2/EC of the European Parliament and of the Council of 14 March 2007 establishing an Infrastructure for Spatial Information in the European Community (INSPIRE) COMMISSION REGULATION (EU) No 268/2010 implementing Directive 2007/2/EC of the European Parliament and of the Council as regards the access to spatial data sets and services of the Member States by Community institutions and bodies under harmonised conditions
Coverage	Not applicable

These are Dublin Core metadata elements. See for more details and examples: <http://www.dublincore.org/>

Oba dokumenty sú platné, ale sú ťažko použiteľné na zdieľanie údajov v roku 2022



ESPUS

Efektívna správa priestorových údajov a služieb

Čo ukázala prax

EUROPEAN COMMISSION, DG ENVIRONMENT

SPECIFIC CONTRACT No 07.0203/2017/765008/SER/ENV.E.4

FRAMEWORK CONTRACT ENV(EX-D.4)E.4/FRA/2016/0003

EVALUATION AND ASSESSMENT OF INSPIRE DIRECTIVE 2007/2/EC DATA SHARING BETWEEN PUBLIC AUTHORITIES AND PUBLIC ACCESS AND USE PROVISIONS

FINAL TASK 1 REPORT

07 05 2018



V roku 2018 EK zadala analýzu metaúdajov členských štátov so zameraním na podmienky a obmedzenia používania údajov.

TRANSPARENCY QUALITY CHECK COUNTRY FICHE – SK

On 17.11.2017 there were 1430 metadata entries (spatial data and services) for Slovakia in the INSPIRE Geoportal database.

For a user, it is important to know the organization responsible for the data or service and how to contact it to ask further information about the data or service.

There are 28 different organizations. The 7% of these organisations don't have a valid email address.

For 39% of these organizations there are errors⁵⁸ in the names, hence, the total number of 'unique' organizations is 17.

Transparency Index name	Transparency Index definition	Transparency Index value for SK	Transparency Index value for EU
I.RP.1	Percentage of Responsible Parties with wrong or missing e-mail, over the total Responsible Parties.	7% (2/28)	6% (453/6995)
I.RP.2	Percentage of Responsible Parties with name errors, over the total Responsible Parties.	39% (11/28)	12% (848/6995)

1430 metadát
poskytuje v SR

28 poskytovateľov

TRANSPARENCY QUALITY CHECK COUNTRY FICHE – SK

On 17.11.2017 there were 1430 metadata entries (spatial data and services) for Slovakia in the INSPIRE Geoportal database.

For a user, it is important to know the organization responsible for the data or service and how to contact it to ask further information about the data or service.

There are 28 different organizations. The 7% of these organisations don't have a valid email address.

For 39% of these organizations there are errors⁵⁸ in the names, hence, the total number of 'unique' organizations is 17.

Transparency Index name	Transparency Index definition	Transparency Index value for SK	Transparency Index value for EU
I.RP.1	Percentage of Responsible Parties with wrong or missing e-mail, over the total Responsible Parties.	7% (2/28)	6% (453/6995)
I.RP.2	Percentage of Responsible Parties with name errors, over the total Responsible Parties.	39% (11/28)	12% (848/6995)

1430 metadát poskytuje v SR

28 poskytovateľov.

Po oprave chýb v názvoch organizácií

17 poskytovateľov.

There are 32 different conditions applying to the access and use documented.

For 6% of the entries, 25% of the responsible parties do not provide relevant⁵⁹ information on the conditions applying to the access and use or the information is missing.

Transparency Index name	Transparency Index definition	Transparency Index value for SK	Transparency Index value for EU
I.CAU.1	Percentage of "missing" CAU, over the total conditions found in the database.	6% (90/1431)	22% (38010/171889)
I.CAU.2	Percentage of Responsible Parties authors of "missing" CAU, over the total Responsible Parties.	25% (7/28)	42% (2948/6995)
I.CAU.3	Number of different CAU, over the total conditions found in the database.	32/1431	7338/171889

17 poskytovateľov

32 podmienok
prístupu k údajom

There are 52 different applicable limitations on public access documented.

For 52% of the entries, 54% of the responsible parties do not provide relevant information on limitations on public access or the information is missing.

Transparency Index name	Transparency Index definition	Transparency Index value for SK	Transparency Index value for EU
I.LPA.1	Percentage of "missing" LPA, over the total limitations found in the database.	52% (1306/2529)	67% (120331/180916)
I.LPA.2	Percentage of Responsible Parties authors of "missing" LPA, over the total Responsible Parties.	54% (15/28)	77% (5356/6995)
I.LPA.3	Number of different LPA, over the total limitations found in the database.	52/2529	3566/180916

There are 32 different conditions applying to the access and use documented.

For 6% of the entries, 25% of the responsible parties do not provide relevant⁵⁹ information on the conditions applying to the access and use or the information is missing.

Transparency Index name	Transparency Index definition	Transparency Index value for SK	Transparency Index value for EU
I.CAU.1	Percentage of "missing" CAU, over the total conditions found in the database.	6% (90/1431)	22% (38010/171889)
I.CAU.2	Percentage of Responsible Parties authors of "missing" CAU, over the total Responsible Parties.	25% (7/28)	42% (2948/6995)
I.CAU.3	Number of different CAU, over the total conditions found in the database.	32/1431	7338/171889

17 poskytovateľov

32 podmienok
prístupu k údajom

There are 52 different applicable limitations on public access documented.

For 52% of the entries, 54% of the responsible parties do not provide relevant information on limitations on public access or the information is missing.

Transparency Index name	Transparency Index definition	Transparency Index value for SK	Transparency Index value for EU
I.LPA.1	Percentage of "missing" LPA, over the total limitations found in the database.	52% (1306/2529)	67% (120331/180916)
I.LPA.2	Percentage of Responsible Parties authors of "missing" LPA, over the total Responsible Parties.	54% (15/28)	77% (5356/6995)
I.LPA.3	Number of different LPA, over the total limitations found in the database.	52/2529	3566/180916

52 dôvodov
obmedzení

Obmedzenia

Legislatívne obmedzenia

Podmienky týkajúce sa prístupu a použitia: Creative Commons Attribution 4.0 International (CC BY 4.0)

Obmedzenia prístupu: ďalšie obmedzenie

Obmedzenia verejného prístupu: bez obmedzenia

Obmedzenia

Bezpečnostné obmedzenie údajov

Klasifikácia: verejne prístupný

Obmedzenia

Legislatívne obmedzenia

Obmedzenia prístupu: ďalšie obmedzenie

gmx_Anchor: <http://inspire.ec.europa.eu/metadata-codelist/LimitationsOnPublicAccess/noLimitations>

Obmedzenia verejného prístupu: Údaje sú poskytované bezplatne. Bezplatne je poskytovaná aj WMS /
Administratívne hranice bez atribútov (bez FeatureInfo) alebo s atribútmi (FeatureInfo).

Obmedzenia

Bezpečnostné obmedzenie údajov

Klasifikácia: verejne prístupný

Obmedzenia

Podmienky týkajúce sa prístupu a použitia: INSPIRE Základná licencia

Obmedzenia

Legislatívne obmedzenia

Obmedzenia prístupu: ďalšie obmedzenie

Obmedzenia verejného prístupu: žiadne obmedzenia



.....dôvodov obmedzení je stále příliš veľa.....



ESPUS

Efektívna správa priestorových údajov a služieb

Riešenia

OPEN!



CC0 1.0 Univerzální (CC0 1.0) Potvrzení o statusu volného díla

Toto je zkrácené znění [plného textu licenčních podmínek](#) (přečíst plný text). [Prohlášení o vyloučení odpovědnosti](#)

Žádná autorská práva



Osoba, která k dílu přiložila toto prohlášení, **souhlasila** s vystavením tohoto díla jako díla volného a celosvětově se vzdala všech svých autorských práv k dílu, včetně všech práv souvisejících a práv příbuzných v rozsahu, který je povolen zákonem.





CC0 1.0 Univerzální (CC0 1.0) Potvrzení o statusu volného díla

Toto je zkrácené znění [plného textu licenčních podmínek](#) (přečíst plný text). [Prohlášení o vyloučení odpovědnosti](#)

Žádná autorská práva



Osoba, která k dílu přiložila toto prohlášení, **souhlasila** s vystavením tohoto díla jako díla volného a celosvětově se vzdala všech svých autorských práv k dílu, včetně všech práv souvisejících a práv příbuzných v rozsahu, který je povolen zákonem.



Uveďte původ 3.0 Česká republika (CC BY 3.0 CZ)

This is a human-readable summary of (and not a substitute for) the [license](#). [Prohlášení o vyloučení odpovědnosti](#).



Dílo smíte:

Sdílet — rozmnožovat a distribuovat materiál prostřednictvím jakéhokoli média v jakémkoli formátu

Upravit — remixovat, změnit a vyjít z původního díla pro jakýkoliv účel, a to i komerční.



Poskytovatel licence nemůže odvolat tato oprávnění do té doby,

Licencie Creative Commons



CC0 1.0 Univerzální (CC0 1.0) Potvrzení o statusu volného díla

Toto je zkrácené znění [plného textu licenčních podmínek](#) (přečíst plný text). [Prohlášení o vyloučení odpovědnosti](#)

Žádná autorská práva



Osoba, která k dílu přiložila toto prohlášení, **souhlasila** s vystavením tohoto díla jako díla volného a celosvětově se vzdala všech svých autorských práv k dílu, včetně všech práv souvisejících a práv příbuzných v rozsahu, který je povolen zákonem.



Uveďte původ 3.0 Česká republika (CC BY 3.0 CZ)

This is a human-readable summary of (and not a substitute for) the [license](#). [Prohlášení o vyloučení odpovědnosti](#).



Dílo smíte:

Sdílet — rozmnožovat a distribuovat materiál prostřednictvím jakéhokoli média v jakémkoli formátu

Upravit — remixovat, změnit a vyjít z původního díla pro jakýkoliv účel, a to i komerční.



Poskytovatel licence nemůže odvolat tato oprávnění do té doby,

SK verzie v príprave

Shaping Europe's digital future

[Home](#) [Policies](#) [Activities](#) [News](#) [Library](#) [Funding](#) [Calendar](#) [Consultations](#)

[Home](#) > [Policies](#) > [European legislation on open data](#)

European legislation on open data

The Directive on open data and the re-use of public sector information provides common rules for a European market for government-held data.

The [Directive on open data and the re-use of public sector information](#), also known as the Open Data Directive, entered into force on 16 July 2019, replacing the [Public Sector Information \(PSI\) Directive](#).

The review process that led to the adoption of the Open Data Directive was launched in 2017. The European Commission opened a public online consultation on the review of [Directive 2013/37/EU](#), which amended the PSI Directive.

Building on the [results of the consultation](#), together with an extensive evaluation of the Directive and an [impact assessment](#), a [proposal for a revision of the Directive](#) was adopted by the European Commission on 25 April 2018.

Negotiators from the European Parliament, the Council of the EU and the Commission reached an [agreement on the revision proposed by the Commission](#) in January 2019. When adopted in June 2019, the Directive was renamed as the Open Data and Public Sector Information Directive and will create public sector and publicly funded data markets.



© Suebsiri - iStock Getty Images Plus

[Read about the Revision of the PSI Directive >](#)

**SMERNICA EURÓPSKEHO PARLAMENTU A RADY (EÚ) 2019/1024
z 20. júna 2019
o otvorených dátach a opakovanom použití informácií verejného sektora
(prepracované znenie)**

EURÓPSKY PARLAMENT A RADA EURÓPSKEJ ÚNIE,

so zreteľom na Zmluvu o fungovaní Európskej únie, a najmä na jej článok 114,

so zreteľom na návrh Európskej komisie,

po postúpení návrhu legislatívneho aktu národným parlamentom,

so zreteľom na stanovisko Európskeho hospodárskeho a sociálneho výboru ⁽¹⁾,

po porade s Výborom regiónov,

konajúc v súlade s riadnym legislatívnym postupom ⁽²⁾,


keďže:

- (1) Smernica Európskeho parlamentu a Rady 2003/98/ES ⁽³⁾ bola podstatným spôsobom zmenená. Pri príležitosti ďalších zmien je z dôvodu prehľadnosti vhodné uvedenú smernicu prepracovať.
- (2) Podľa článku 13 smernice 2003/98/ES a päť rokov po prijatí smernice Európskeho parlamentu a Rady 2013/37/EÚ ⁽⁴⁾, ktorou sa mení smernica 2003/98/ES, Komisia po konzultácii s príslušnými zainteresovanými stranami vykonala v rámci Programu regulačnej vhodnosti a efektívnosti hodnotenie a revíziu fungovania smernice 2003/98/ES.
- (3) V nadväznosti na konzultáciu so zainteresovanými stranami a na základe výsledkov posúdenia vplyvu Komisia dospela k záveru, že na riešenie zostávajúcich a nových prekážok širokého opakovaného použitia informácií verejného sektora a informácií financovaných z verejných zdrojov v celej únii, na prispôbenie legislatívneho rámca pokroku v oblasti digitálnych technológií a na ďalšie stimulovanie digitálnej inovácie, najmä pokiaľ ide o umelú inteligenciu, sú potrebné opatrenia na úrovni Únie.
- (4) Podstatné zmeny, ktoré sa zaviedli do právneho textu na to, aby sa plne využil potenciál informácií verejného sektora pre európske hospodárstvo a spoločnosť, by sa mali sústrediť na tieto oblasti: poskytovanie prístupu k dynamickým údajom v reálnom čase prostredníctvom primeraných technických prostriedkov, zvýšenie ponuky hodnotných verejných údajov na opakované použitie, a to aj zo strany verejných podnikov, organizácií vykonávajúcich výskum a organizácií financujúcich výskum, boj proti vzniku nových foriem výhradných dohôd, využívanie výnimiek zo zásady účtovania hraničných nákladov a na vzťah medzi touto smernicou a niektorými súvisiacimi právnymi nástrojmi vrátane nariadenia Európskeho parlamentu a Rady (EÚ) 2016/679 ⁽⁵⁾ a smernice Európskeho parlamentu a Rady 96/9/ES ⁽⁶⁾, 2003/4/ES ⁽⁷⁾ a 2007/2/ES ⁽⁸⁾.

Smernica o otvorených dátach 2019/1024



Tzv. High Value Datasets



ESPUS

Efektívna správa priestorových údajov a služieb

Praktická ukážka