

14.INSPIRE ESPUS školenie „Vizualizácie & kartografia “

Základné kartografické postupy v prostredí QGIS

14. INSPIRE ESPUS školenie

"Vizualizácie & kartografia"



Online formát

Termín: 1.12.2022

Miesto: MS Teams




Operačný program
Efektívna
verejná správa



Európska únia
Európsky sociálny fond

Tento projekt je podporený z Európskeho sociálneho fondu





ESPUS

Efektívna správa priestorových údajov a služieb

14. INSPIRE ESPUS školenie „Vizualizácie & kartografia“ Základné kartografické postupy v prostredí QGIS


1.12.2022

Prehľad

Možnosti QGIS pre vizualizáciu dát:

- Symbolika vektorových vrstiev
- Symbolika rastrových vrstiev
- Úprava dát pre potreby vizualizácie a zobrazenie





Efektívna správa priestorových údajov a služieb

Symbolika

Rôzna symbolika pre bodové dáta

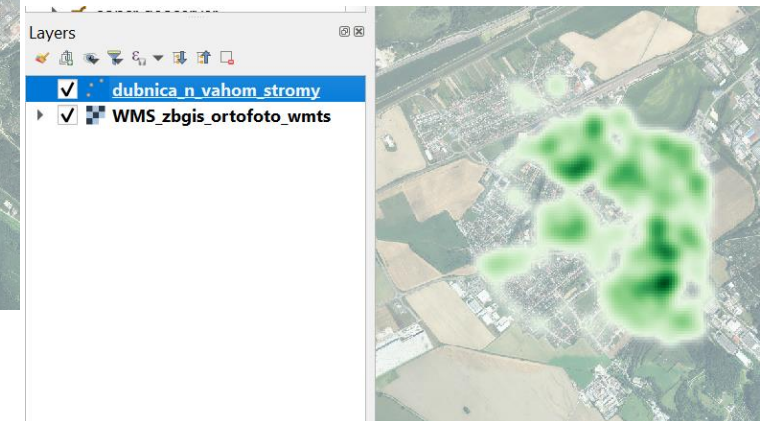
- Single Symbol



- Categorized



- Heatmap





ESPUS


Efektívna správa priestorových údajov a služieb

Ďakujem za pozornosť!

Jakub Fuska

fuska.jakub@gmail.com

ESPUS



ESPUS

Efektívna správa priestorových údajov a služieb

<https://inspire.gov.sk/projekty/espus>