

2. INSPIRE ESPUS školenie „Základy INSPIRE“

Legislatíva, špecifikácie, weby a nástroje



Operačný program
**Efektívna
verejná správa**



Európska únia
Európsky sociálny fond



MINISTERSTVO

ŽIVOTNÉHO PROSTREDIA
SLOVENSKEJ REPUBLIKY



ESPUS

Efektívna správa priestorových údajov a služieb

2. INSPIRE ESPUS školenie „Základy INSPIRE“ Legislatíva, špecifikácie, weby a nástroje

22.06.2022



Európska únia
Európsky sociálny fond

Prehľad


Legislatíva EÚ a SK

Špecifikácie (Usmernenia a ďalšie dokumenty)

Websídla

Nástroje





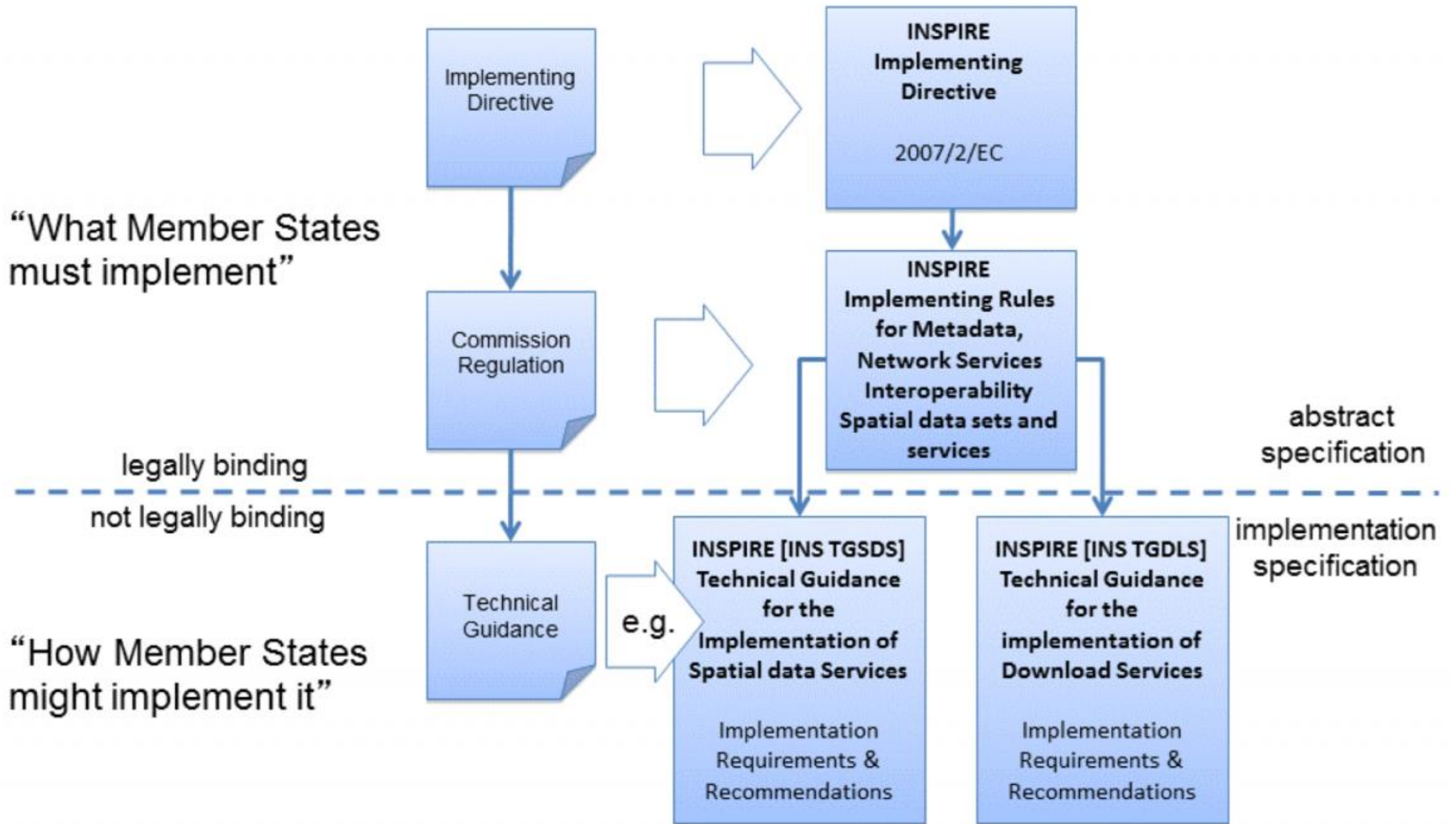
ESPUS

Efektívna správa priestorových údajov a služieb

Typy INSPIRE dokumentov

INSPIRE upravuje niekoľko typov dokumentov





“What Member States must implement”

Implementing Directive

Commission Regulation

INSPIRE
Implementing
Directive
2007/2/EC

INSPIRE
Implementing Rules
for Metadata,
Network Services
Interoperability
Spatial data sets and
services

legally binding

abstract
specification

legislatívne záväzné

implementation
specification

Technical
Guidance

INSPIRE [INS TGSDS]
Technical Guidance
for the
Implementation of
Spatial Data Services
Implementation
Requirements &
Recommendations

INSPIRE [INS TGDLS]
Technical Guidance
for the
implementation of
Network Services
Implementation
Requirements &
Recommendations

low Member States
might implement it

Členské štáty povinne vykonávajú



Spôsob, akým môžu členské štáty implementovať



What Member States must implement




legislatívne nezáväzná

not legally binding

abstract specification

“How Member States might implement it”



implementation specification

Smernica INSPIRE

“What Member States must implement”

Implementing Directive

**INSPIRE
Implementing
Directive**

2007/2/EC

Commission Regulation

**INSPIRE
Implementing Rules
for Metadata,
Network Services
Interoperability
Spatial data sets and
services**

legally binding

abstract specification

not legally binding

Technical Guidance

**INSPIRE [INS TGSDS]
Technical Guidance
for the
Implementation of
Spatial Data Services**

Implementation
Requirements &
Recommendations

**INSPIRE [INS TGDLS]
Technical Guidance
for the
implementation of
Network Services**

Implementation
Requirements &
Recommendations

implementation specification

Členské štáty povinne vykonávajú



Smernica INSPIRE


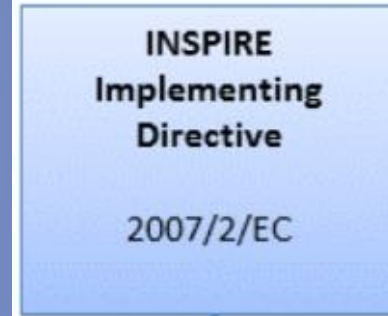
“What Member States must implement”

Nariadenia: metaúdaje, sieťové služby, interoperabilita, zdieľanie údajov

legally binding

not legally binding

Členské štáty povinne vykonávajú



implementation
specification



Smernica INSPIRE

“What Member States must implement”

Nariadenia: metaúdaje, sieťové služby, interoperabilita, zdieľanie údajov
legally binding

not legally binding

Členské štáty povinne vykonávajú



**INSPIRE
Implementing
Directive**

2007/2/EC

**INSPIRE
Implementing Rules
for Metadata,
Network Services
Interoperability
Spatial data sets and
services**

**INSPIRE
Implementing Decision
for
Monitoring and Reporting**

Rozhodnutie:
monitoring a reporting

**Technical
Guidance**

**INSPIRE [INS TGSDS]
Technical Guidance
for the
Implementation of
Spatial Data Services**

Implementation
Requirements &
Recommendations

**INSPIRE [INS TGDLS]
Technical Guidance
for the
implementation of
Network Services**

Implementation
Requirements &
Recommendations

implementation
specification



Spôsob, akým môžu členské štáty implementovať

legislatívne nezáväzná

not legally binding

Technické
usmernenia




Ako?



Technical
Guidance







ESPUS

Efektívna správa priestorových údajov a služieb

Legislatíva

Legislatíva EÚ

- Smernica [2007/2/ES INSPIRE](#)
- Vykonávacie predpisy
 - [Metaúdaje](#)
 - [Interoperabilita priestorových údajov](#)
 - [Služby priestorových údajov](#)
 - [Sieťové služby](#)
 - [Harmonizované zdieľanie](#)
- Rozhodnutie EU
 - [Monitoring a reporting](#)

Smernica INSPIRE

“What Member States must implement”

Nariadenia: metaúdaje, sieťové služby, interoperabilita, zdieľanie údajov
legally binding

not legally binding

Členské štáty povinne vykonávajú

INSPIRE
Implementing
Directive
2007/2/EC

INSPIRE
Implementing Rules
for Metadata,
Network Services
Interoperability
Spatial data sets and
services

INSPIRE
Implementing Decision
for
Monitoring and Reporting

Rozhodnutie:
monitoring a reporting

Implementing
Directive

Commission
Decision

Technical
Guidance

INSPIRE [INS TGSDS]
Technical Guidance
for the
Implementation of
Spatial Data Services
Implementation
Requirements &
Recommendations

INSPIRE [INS TGDLS]
Technical Guidance
for the
implementation of
Network Services
Implementation
Requirements &
Recommendations

implementation
specification



Smernica INSPIRE

“What Member States must implement”

Nariadenia: metaúdaje, sieťové služby, interoperabilita, zdieľanie údajov

legally binding

not legally binding

INSPIRE
Implementing
Directive
2007/2/EC

INSPIRE
Implementing Rules
for Metadata,
Network Services
Interoperability
Spatial data sets and
services

INSPIRE
Implementing Decision
for
Monitoring and Reporting

Rozhodnutie:
monitoring a reporting

INSPIRE [INS TGSDS] INSPIRE [INS TGDLS] implementation specification

Smernica je dokument, ktorý je tzv. transponovaný, existuje v SK zákon a vyhláška

Requirements & Recommendations Requirements & Recommendations

Legislatíva SK

- Zákon č. 3/2010 Z.z. o NIPI v z.n.p
 - Vymedzuje Povinnú osobu + Tretiu stranu
 - Spresňuje požiadavky na INSPIRE komponenty
 - Definuje Register priestorových informácií a Národný Geoportál
 - Upravuje mechanizmus kontroly prevádzky NIPI
 - Spresňoval prechodné opatrenia
- Vyhláška č. 352/2011 v z.n.p.
 - Dopĺňa podrobnosti k zákonu

Právne predpisy / Zbierka zákonov Slovenskej republiky / Chronologický register / Ročník 2010 / 3/2010 Z.z. / 01.05.2016

Právne predpisy / Zbierka zákonov Slovenskej republiky / Chronologický register / Ročník 2010 / 3/2010 Z.z. / 01.05.2016

3/2010 Z. z.

Časová verzia predpisu účinná od 01.05.2016

Obsah zobrazeného právneho predpisu má informatívny charakter.

3

ZÁKON

z 2. decembra 2009
o **národnej infraštruktúre pre priestorové informácie**

Národná rada Slovenskej republiky sa uzniesla na tomto zákone:

§ 1 Predmet zákona
Tento zákon upravuje

- zriadenie národnej infraštruktúry pre priestorové informácie na účely riadenia a rozhodovania v oblasti verejnej správy,
- koordináciu tvorby a prevádzky národnej infraštruktúry pre priestorové informácie,
- pôsobnosť Ministerstva životného prostredia Slovenskej republiky (ďalej len „ministerstvo“) a Slovenskej inšpekcie životného prostredia (ďalej len „inšpekcia“).

Právne predpisy / Zbierka zákonov Slovenskej republiky / Chronologický register / Ročník 2011 / 352/2011 Z.z. / 01.02.2017

Právne predpisy / Zbierka zákonov Slovenskej republiky / Chronologický register / Ročník 2011 / 352/2011 Z.z. / 01.02.2017

352/2011 Z. z.

Časová verzia predpisu účinná od 01.02.2017

Obsah zobrazeného právneho predpisu má informatívny charakter, právne záväzný obsah sa nachádza v pdf verzii právneho predpisu.

352

VYHLÁŠKA

Ministerstva životného prostredia Slovenskej republiky
zo 14. októbra 2011,
ktorou sa vykonávajú niektoré ustanovenia zákona č. 3/2010 Z. z. o národnej infraštruktúre pre priestorové informácie

Ministerstvo životného prostredia Slovenskej republiky podľa § 14 ods. 2 písm. b), c), e) a f) zákona č. 3/2010 Z. z. o národnej infraštruktúre pre priestorové informácie (ďalej len „zákon“) ustanovuje:

§ 1 Predmet úpravy
Táto vyhláška ustanovuje

- podrobnosti o harmonizácii a interoperabilite súborov priestorových údajov,
- podrobnosti o sprístupnení všetkých novozhromaždených a vo výraznej miere reštrukturalizovaných súborov priestorových údajov.

Legislatíva SK

- Zákon č. 3/2010 Z.z. o NIPI v z.n.p
 - Vymedzuje Povinnú osobu + Tretiu stranu
 - Spresňuje požiadavky na INSPIRE komponenty
 - Definuje Register priestorových informácií a Národný Geoportál
 - Upravuje mechanizmus kontroly prevádzky NIPI
 - Spresňoval prechodné opatrenia
- Vyhláška č. 352/2011 v z.n.p.
 - Dopĺňa podrobnosti k zákonu

Právne predpisy / Zbierka zákonov Slovenskej republiky / Chronologický register / Ročník 2010 / 3/2010 Z.z. / 01.05.2016

Právne predpisy / Zbierka zákonov Slovenskej republiky / Chronologický register / Ročník 2010 / 3/2010 Z.z. / 01.05.2016

3/2010 Z. z.

Časová verzia predpisu účinná od 01.05.2016

Obsah zobrazeného právneho predpisu má informatívny charakter.

3

ZÁKON

z 2. decembra 2009
o **národnej infraštruktúre pre priestorové informácie**

Národná rada Slovenskej republiky sa uzniesla na tomto zákone:

§ 1 Predmet zákona
Tento zákon upravuje

- zriadenie národnej infraštruktúry pre priestorové informácie na účely riadenia a rozhodovania v oblasti verejnej správy,
- koordináciu tvorby a prevádzky národnej infraštruktúry pre priestorové informácie,
- pôsobnosť Ministerstva životného prostredia Slovenskej republiky (ďalej len „ministerstvo“) a Slovenskej inšpekcie životného prostredia (ďalej len „inšpekcia“).

Právne predpisy / Zbierka zákonov Slovenskej republiky / Chronologický register / Ročník 2011 / 352/2011 Z.z. / 01.02.2017

Právne predpisy / Zbierka zákonov Slovenskej republiky / Chronologický register / Ročník 2011 / 352/2011 Z.z. / 01.02.2017

352/2011 Z. z.

Časová verzia predpisu účinná od 01.02.2017

Obsah zobrazeného právneho predpisu má informatívny charakter, právne záväzný obsah sa nachádza v pdf verzii právneho predpisu.

352

VYHLÁŠKA

Ministerstva životného prostredia Slovenskej republiky
zo 14. októbra 2011,
ktorou sa vykonávajú niektoré ustanovenia zákona č. 3/2010 Z. z. o národnej infraštruktúre pre priestorové informácie

Ministerstvo životného prostredia Slovenskej republiky podľa § 14 ods. 2 písm. b), c), e) a f) zákona č. 3/2010 Z. z. o národnej infraštruktúre pre priestorové informácie (ďalej len „zákon“) ustanovuje:

§ 1 Predmet úpravy
Táto vyhláška ustanovuje

- podrobnosti o harmonizácii a interoperabilite súborov priestorových údajov,
- podrobnosti o sprístupnení všetkých novozhromaždených a vo výraznej miere reštrukturalizovaných súborov priestorových údajov.

Legislatíva SK

- Zákon č. 3/2010 Z.z. o NIPI v z.n.p
 - Vymedzuje Povinnú osobu + Tretiu stranu
 - Spresňuje požiadavky na INSPIRE komponenty
 - Definuje Register priestorových informácií a Národný Geoportál
 - Upravuje mechanizmus kontroly prevádzky NIPI
 - Spresňoval prechodné opatrenia
- Vyhláška č. 352/2011 v z.n.p.
 - Dopĺňa podrobnosti k zákonu

Právne predpisy / Zbierka zákonov Slovenskej republiky / Chronologický register / Ročník 2010 / 3/2010 Z.z. / 01.05.2016

Právne predpisy / e-Legislatíva / Tezaurus slovenského práva / Právo EÚ / Súdne rozhodnutia

Slov-Lex
právny a informačný portál

eZbierka Vyhľadávät

Právne predpisy / Zbierka zákonov Slovenskej republiky / Chronologický register / Ročník 2010 / 3/2010 Z.z. / 01.05.2016

3/2010 Z. z.

Časová verzia predpisu účinná od 01.05.2016

Obsah zobrazeného právneho predpisu má informatívny charakter.

3

ZÁKON

z 2. decembra 2009
o národnej infraštruktúre pre priestorové informácie

Národná rada Slovenskej republiky sa uzniesla na tomto zákone:

§ 1 Predmet zákona
Tento zákon upravuje

- zriadenie národnej infraštruktúry pre priestorové informácie na účely riadenia a rozhodovania v oblasti verejnej správy,
- koordináciu tvorby a prevádzky národnej infraštruktúry pre priestorové informácie,
- pôsobnosť Ministerstva životného prostredia Slovenskej republiky (ďalej len „ministerstvo“) a Slovenskej inšpekcie životného prostredia (ďalej len „inšpekcia“).

Obsah

- 1 Predmet zákona
- 2 Vymedzenie základných pojmov
- 3 Povinná osoba
- 4 Metaúdaje
- 5 Povinnosti povinnej osoby v oblasti súborov priestorových údajov
- 6 Sieťové služby
- 7 Povinnosti povinnej osoby v oblasti sieťových služieb
- 8 Národný geoportál
- 8a Register priestorových informácií
- 9 Povinnosti povinnej osoby v oblasti spoločného využívania súborov priestorových údajov a služieb priestorových údajov
- 10

Právne predpisy / e-Legislatíva / Tezaurus slovenského práva / Právo EÚ / Súdne rozhodnutia

Slov-Lex
právny a informačný portál

eZbierka Vyhľadávät

Právne predpisy / Zbierka zákonov Slovenskej republiky / Chronologický register / Ročník 2011 / 352/2011 Z.z. / 01.02.2017

352/2011 Z. z.

Časová verzia predpisu účinná od 01.02.2017

Obsah zobrazeného právneho predpisu má informatívny charakter, právne záväzný obsah sa nachádza v pdf verzii právneho predpisu.

352

VYHLÁŠKA

Ministerstva životného prostredia Slovenskej republiky
zo 14. októbra 2011,
ktorou sa vykonávajú niektoré ustanovenia zákona č. 3/2010 Z. z. o národnej infraštruktúre pre priestorové informácie

Ministerstvo životného prostredia Slovenskej republiky podľa § 14 ods. 2 písm. b), c), e) a f) zákona č. 3/2010 Z. z. o národnej infraštruktúre pre priestorové informácie (ďalej len „zákon“) ustanovuje:

§ 1 Predmet úpravy
Táto vyhláška ustanovuje

- podrobnosti o harmonizácii a interoperabilite súborov priestorových údajov,
- podrobnosti o sprístupnení všetkých novozhromaždených a vo výraznej miere reštrukturalizovaných súborov priestorových údajov.

Obsah

- 1 Predmet úpravy
- 2 Požiadavky na zabezpečenie interoperability a harmonizácie súborov priestorových údajov
- 2a Podrobnosti o metaúdajoch na zabezpečenie interoperability a monitorovania pre Komisiu
- 3 Podrobnosti o správe a prevádzke registra priestorových informácií
- 4 Sieťové služby
- 4a Podrobnosti o národnej vyhľadávacej službe
- 5 Spoločné využívanie súborov priestorových údajov a služieb priestorových údajov podľa § 9
- 5a Podrobnosti k opatreniam na zdieľanie súborov priestorových údajov a služieb priestorových údajov
- 6 Účinnosť

Legislatíva SK

- [Zákon č. 3/2010 Z.z. o NIPI v z.n.p](#)
 - Vymedzuje Povinnú osobu + Tretiu stranu
 - Spresňuje požiadavky na INSPIRE komponenty
 - Definuje Register priestorových informácií a Národný Geoportál
 - Upravuje mechanizmus kontroly prevádzky NIPI
 - Spresňoval prechodné opatrenia
- [Vyhláška č. 352/2011 v z.n.p.](#)
 - Dopĺňa podrobnosti k zákonu

Právne predpisy / Zbierka zákonov Slovenskej republiky / Chronologický register / Ročník 2010 / 3/2010 Z.z. / 01.05.2016

Právne predpisy / e-Legislatíva / Tezaurus slovenského práva / Právo EÚ / Súdne rozhodnutia

Slov-Lex
právny a informačný portál

eZbierka Vyhľadávať

Dátum účinnosti 18.06.2022

3/2010 Z. z.

Časová verzia predpisu účinná od 01.05.2016

Obsah zobrazeného právneho predpisu má informatívny charakter.

3

ZÁKON

z 2. decembra 2009
o národnej infraštruktúre pre priestorové informácie

Národná rada Slovenskej republiky sa uzniesla na tomto zákone:

§ 1 Predmet zákona
Tento zákon upravuje

a) zriadenie národnej infraštruktúry pre priestorové informácie na účely riadenia a rozhodovania v oblasti verejnej správy,

b) koordináciu tvorby a prevádzky národnej infraštruktúry pre priestorové informácie,

c) pôsobnosť Ministerstva životného prostredia Slovenskej republiky (ďalej len „ministerstvo“) a Slovenskej inšpekcie životného prostredia (ďalej len „inšpekcia“).

Obsah

Informácie

História

Vzťahy

- 1 Predmet zákona
- 2 Vymedzenie základných pojmov
- 3 Povinná osoba
- 4 Metadáje
- 5 Povinnosti povinnej osoby v oblasti súborov priestorových údajov
- 6 Sieťové služby
- 7 Povinnosti povinnej osoby v oblasti sieťových služieb
- 8 Národný geoportál
- 8a Register priestorových informácií
- 9 Povinnosti povinnej osoby v oblasti spoločného využívania súborov priestorových údajov a služieb priestorových údajov

Právne predpisy / Zbierka zákonov Slovenskej republiky / Chronologický register / Ročník 2011 / 352/2011 Z.z. / 01.02.2017

Právne predpisy / e-Legislatíva / Tezaurus slovenského práva / Právo EÚ / Súdne rozhodnutia

Slov-Lex
právny a informačný portál

eZbierka Vyhľadávať

Dátum účinnosti 18.06.2022

352/2011 Z. z.

Časová verzia predpisu účinná od 01.02.2017

Obsah zobrazeného právneho predpisu má informatívny charakter, právne záväzný obsah sa nachádza v pdf verzii právneho predpisu.

352

VYHLÁŠKA

Ministerstva životného prostredia Slovenskej republiky
zo 14. októbra 2011,
ktorou sa vykonávajú niektoré ustanovenia zákona č. 3/2010 Z. z. o národnej infraštruktúre pre priestorové informácie

Ministerstvo životného prostredia Slovenskej republiky podľa § 14 ods. 2 písm. b), c), e) a f) zákona č. 3/2010 Z. z. o národnej infraštruktúre pre priestorové informácie (ďalej len „zákon“) ustanovuje:

§ 1 Predmet úpravy
Táto vyhláška ustanovuje

a) podrobnosti o harmonizácii a interoperabilite súborov priestorových údajov,

b) podrobnosti o sprístupnení všetkých novozhromaždených a vo výraznej miere reštrukturalizovaných súborov priestorových údajov.

Obsah

Informácie

História

Vzťahy

- 1 Predmet úpravy
- 2 Požiadavky na zabezpečenie interoperability a harmonizácie súborov priestorových údajov
- 2a Podrobnosti o metadátoch na zabezpečenie interoperability a monitorovania pre Komisiu
- 3 Podrobnosti o správe a prevádzke registra priestorových informácií
- 4 Sieťové služby
- 4a Podrobnosti o národnej vyhľadávacej službe
- 5 Spoločné využívanie súborov priestorových údajov a služieb priestorových údajov podľa § 9
- 5a Podrobnosti k opatreniam na zdieľanie súborov priestorových údajov a služieb priestorových údajov
- 6 Účinnosť

Legislatíva SK

- [Zákon č. 3/2010 Z.z. o NIPI v z.n.p](#)
 - Vymedzuje Povinnú osobu + Tretiu stranu
 - Spresňuje požiadavky na INSPIRE komponenty
 - Definuje Register priestorových informácií a Národný Geoportál
 - Upravuje mechanizmus kontroly prevádzky NIPI
 - Spresňoval prechodné opatrenia
- [Vyhláška č. 352/2011 v z.n.p.](#)
 - Dopĺňa podrobnosti k zákonu

Právne predpisy / Zbierka zákonov Slovenskej republiky / Chronologický register / Ročník 2010 / 3/2010 Z.z. / 01.05.2016

Právne predpisy / e-Legislatíva / Tezaurus slovenského práva / Právo EÚ / Súdne rozhodnutia

Slov-Lex
právny a informačný portál

eZbierka Vyhľadávateľ

Dátum účinnosti 18.06.2022

3/2010 Z. z.

Časová verzia predpisu účinná od 01.05.2016

Obsah zobrazeného právneho predpisu má informatívny charakter.

3

ZÁKON

z 2. decembra 2009
o národnej infraštruktúre pre priestorové informácie

Národná rada Slovenskej republiky sa uzniesla na tomto zákone:

§ 1 Predmet zákona
Tento zákon upravuje

- zriadenie národnej infraštruktúry pre priestorové informácie na účely riadenia a rozhodovania v oblasti verejnej správy,
- koordináciu tvorby a prevádzky národnej infraštruktúry pre priestorové informácie,
- pôsobnosť Ministerstva životného prostredia Slovenskej republiky (ďalej len „ministerstvo“) a Slovenskej inšpekcie životného prostredia (ďalej len „inšpekcia“).

Obsah

- 1 Predmet zákona
- 2 Vymedzenie základných pojmov
- 3 Povinná osoba
- 4 Metaúdaje
- 5 Povinnosti povinnej osoby v oblasti súborov priestorových údajov
- 6 Sieťové služby
- 7 Povinnosti povinnej osoby v oblasti sieťových služieb
- 8 Národný geoportál
- 8a Register priestorových informácií
- 9 Povinnosti povinnej osoby v oblasti spoločného využívania súborov priestorových údajov a služieb priestorových údajov

Právne predpisy / Zbierka zákonov Slovenskej republiky / Chronologický register / Ročník 2011 / 352/2011 Z.z. / 01.02.2017

Právne predpisy / e-Legislatíva / Tezaurus slovenského práva / Právo EÚ / Súdne rozhodnutia

Slov-Lex
právny a informačný portál

eZbierka Vyhľadávateľ

Dátum účinnosti 18.06.2022

352/2011 Z. z.

Časová verzia predpisu účinná od 01.02.2017

Obsah zobrazeného právneho predpisu má informatívny charakter, právne záväzný obsah sa nachádza v pdf verzii právneho predpisu.

352

VYHLÁŠKA

Ministerstva životného prostredia Slovenskej republiky
zo 14. októbra 2011,
ktorou sa vykonávajú niektoré ustanovenia zákona č. 3/2010 Z. z. o národnej infraštruktúre pre priestorové informácie

Ministerstvo životného prostredia Slovenskej republiky podľa § 14 ods. 2 písm. b), c), e) a f) zákona č. 3/2010 Z. z. o národnej infraštruktúre pre priestorové informácie (ďalej len „zákon“) ustanovuje:

§ 1 Predmet úpravy
Táto vyhláška ustanovuje

- podrobnosti o harmonizácii a interoperabilite súborov priestorových údajov,
- podrobnosti o sprístupnení všetkých novozhromaždených a vo výraznej miere reštrukturalizovaných súborov priestorových údajov.

Obsah

- 1 Predmet úpravy
- 2 Požiadavky na zabezpečenie interoperability a harmonizácie súborov priestorových údajov
- 2a Podrobnosti o metaúdajoch na zabezpečenie interoperability a monitorovania pre Komisiu
- 3 Podrobnosti o správe a prevádzke registra priestorových informácií
- 4 Sieťové služby
- 4a Podrobnosti o národnej vyhľadávacej službe
- 5 Spoločné využívanie súborov priestorových údajov a služieb priestorových údajov podľa § 9
- 5a Podrobnosti k opatreniam na zdieľanie súborov priestorových údajov a služieb priestorových údajov
- 6 Účinnosť

Legislatíva SK

- [Zákon č. 3/2010 Z.z. o NIPI v z.n.p](#)
 - Vymedzuje Povinnú osobu + Tretiu stranu
 - Spresňuje požiadavky na INSPIRE komponenty
 - Definuje Register priestorových informácií a Národný Geoportál
 - Upravuje mechanizmus kontroly prevádzky NIPI
 - Spresňoval prechodné opatrenia
- [Vyhláška č. 352/2011 v z.n.p.](#)
 - Dopĺňa podrobnosti k zákonu

Právne predpisy / Zbierka zákonov Slovenskej republiky / Chronologický register / Ročník 2010 / 3/2010 Z.z. / 01.05.2016

Právne predpisy / e-Legislatíva / Tezaurus slovenského práva / Právo EÚ / Súdne rozhodnutia

Slov-Lex
právny a informačný portál

eZbierka Vyhľadávateľ

Dátum účinnosti 18.06.2022

3/2010 Z. z.

Časová verzia predpisu účinná od 01.05.2016

Obsah zobrazeného právneho predpisu má informatívny charakter.

3

ZÁKON

z 2. decembra 2009
o **národnej infraštruktúre pre priestorové informácie**

Národná rada Slovenskej republiky sa uzniesla na tomto zákone:

§ 1 Predmet zákona
Tento zákon upravuje

- zriadenie národnej infraštruktúry pre priestorové informácie na účely riadenia a rozhodovania v oblasti verejnej správy,
- koordináciu tvorby a prevádzky národnej infraštruktúry pre priestorové informácie,
- pôsobnosť Ministerstva životného prostredia Slovenskej republiky (ďalej len „ministerstvo“) a Slovenskej inšpekcie životného prostredia (ďalej len „inšpekcia“).

Obsah

- 1 Predmet zákona
- 2 Vymedzenie základných pojmov
- 3 Povinná osoba
- 4 Metadáje
- 5 Povinnosti povinnej osoby v oblasti súborov priestorových údajov
- 6 Sieťové služby
- 7 Povinnosti povinnej osoby v oblasti sieťových služieb
- 8 Národný geoportál
- 8a Register priestorových informácií
- 9 Povinnosti povinnej osoby v oblasti spoločného využívania súborov priestorových údajov a služieb priestorových údajov
- 10

Právne predpisy / Zbierka zákonov Slovenskej republiky / Chronologický register / Ročník 2011 / 352/2011 Z.z. / 01.02.2017

Právne predpisy / e-Legislatíva / Tezaurus slovenského práva / Právo EÚ / Súdne rozhodnutia

Slov-Lex
právny a informačný portál

eZbierka Vyhľadávateľ

Dátum účinnosti 18.06.2022

352/2011 Z. z.

Časová verzia predpisu účinná od 01.02.2017

Obsah zobrazeného právneho predpisu má informatívny charakter, právne záväzný obsah sa nachádza v pdf verzii právneho predpisu.

352

VYHLÁŠKA

Ministerstva životného prostredia Slovenskej republiky
zo 14. októbra 2011,
ktorou sa vykonávajú niektoré ustanovenia zákona č. 3/2010 Z. z. o národnej infraštruktúre pre priestorové informácie

Ministerstvo životného prostredia Slovenskej republiky podľa § 14 ods. 2 písm. b), c), e) a f) zákona č. 3/2010 Z. z. o národnej infraštruktúre pre priestorové informácie (ďalej len „zákon“) ustanovuje:

§ 1 Predmet úpravy
Táto vyhláška ustanovuje

- podrobnosti o harmonizácii a interoperabilite súborov priestorových údajov,
- podrobnosti o sprístupnení všetkých novozhromaždených a vo výraznej miere reštrukturalizovaných súborov priestorových údajov.

Obsah

- 1 Predmet úpravy
- 2 Požiadavky na zabezpečenie interoperability a harmonizácie súborov priestorových údajov
- 2a Podrobnosti o metadátoch na zabezpečenie interoperability a monitorovania pre Komisiu
- 3 Podrobnosti o správe a prevádzke registra priestorových informácií
- 4 Sieťové služby
- 4a Podrobnosti o národnej vyhľadávacej službe
- 5 Spoločné využívanie súborov priestorových údajov a služieb priestorových údajov podľa § 9
- 5a Podrobnosti k opatreniam na zdieľanie súborov priestorových údajov a služieb priestorových údajov
- 6 Účinnosť

Legislatíva SK

- [Zákon č. 3/2010 Z.z. o NIPI v z.n.p](#)
 - Vymedzuje Povinnú osobu + Tretiu stranu
 - Spresňuje požiadavky na INSPIRE komponenty
 - Definuje Register priestorových informácií a Národný Geoportál
 - Upravuje mechanizmus kontroly prevádzky NIPI
 - Spresňoval prechodné opatrenia
- [Vyhláška č. 352/2011 v z.n.p.](#)
 - Dopĺňa podrobnosti k zákonu

Právne predpisy / Zbierka zákonov Slovenskej republiky / Chronologický register / Ročník 2010 / 3/2010 Z.z. / 01.05.2016

Právne predpisy / e-Legislatíva / Tezaurus slovenského práva / Právo EÚ / Súdne rozhodnutia

Slov-Lex
právny a informačný portál

eZbierka Vyhľadávať

Dátum účinnosti 18.06.2022

3/2010 Z. z.

Časová verzia predpisu účinná od 01.05.2016

Obsah zobrazeného právneho predpisu má informatívny charakter.

3

ZÁKON

z 2. decembra 2009
o národnej infraštruktúre pre priestorové informácie

Národná rada Slovenskej republiky sa uzniesla na tomto zákone:

§ 1 Predmet zákona
Tento zákon upravuje

a) zriadenie národnej infraštruktúry pre priestorové informácie na účely riadenia a rozhodovania v oblasti verejnej správy,

b) koordináciu tvorby a prevádzky národnej infraštruktúry pre priestorové informácie,

c) pôsobnosť Ministerstva životného prostredia Slovenskej republiky (ďalej len „ministerstvo“) a Slovenskej inšpekcie životného prostredia (ďalej len „inšpekcia“).

Obsah

Informácie

História

Vzťahy

- 1 Predmet zákona
- 2 Vymedzenie základných pojmov
- 3 Povinná osoba
- 4 Metaúdaje
- 5 Povinnosti povinnej osoby v oblasti súborov priestorových údajov
- 6 Sieťové služby
- 7 Povinnosti povinnej osoby v oblasti sieťových služieb
- 8 Národný geoportál
- 8a Register priestorových informácií
- 9 Povinnosti povinnej osoby v oblasti spoločného využívania súborov priestorových údajov a služieb priestorových údajov

Právne predpisy / Zbierka zákonov Slovenskej republiky / Chronologický register / Ročník 2011 / 352/2011 Z.z. / 01.02.2017

Právne predpisy / e-Legislatíva / Tezaurus slovenského práva / Právo EÚ / Súdne rozhodnutia

Slov-Lex
právny a informačný portál

eZbierka Vyhľadávať

Dátum účinnosti 18.06.2022

352/2011 Z. z.

Časová verzia predpisu účinná od 01.02.2017

Obsah zobrazeného právneho predpisu má informatívny charakter, právne záväzný obsah sa nachádza v pdf verzii právneho predpisu.

352

VYHLÁŠKA

Ministerstva životného prostredia Slovenskej republiky
zo 14. októbra 2011,
ktorou sa vykonávajú niektoré ustanovenia zákona č. 3/2010 Z. z. o národnej infraštruktúre pre priestorové informácie

Ministerstvo životného prostredia Slovenskej republiky podľa § 14 ods. 2 písm. b), c), e) a f) zákona č. 3/2010 Z. z. o národnej infraštruktúre pre priestorové informácie (ďalej len „zákon“) ustanovuje:

§ 1 Predmet úpravy
Táto vyhláška ustanovuje

a) podrobnosti o harmonizácii a interoperabilite súborov priestorových údajov,

b) podrobnosti o sprístupnení všetkých novozhromaždených a vo výraznej miere reštrukturalizovaných súborov priestorových údajov.

Obsah

Informácie

História

Vzťahy

- 1 Predmet úpravy
- 2 Požiadavky na zabezpečenie interoperability a harmonizácie súborov priestorových údajov
- 2a Podrobnosti o metaúdajoch na zabezpečenie interoperability a monitorovania pre Komisiu
- 3 Podrobnosti o správe a prevádzke registra priestorových informácií
- 4 Sieťové služby
- 4a Podrobnosti o národnej vyhľadávacej službe
- 5 Spoločné využívanie súborov priestorových údajov a služieb priestorových údajov podľa § 9
- 5a Podrobnosti k opatreniam na zdieľanie súborov priestorových údajov a služieb priestorových údajov
- 6 Účinnosť

Legislatíva SK

- [Zákon č. 3/2010 Z.z. o NIPI v z.n.p](#)
 - Vymedzuje Povinnú osobu + Tretiu stranu
 - Spresňuje požiadavky na INSPIRE komponenty
 - Definuje Register priestorových informácií a Národný Geoportál
 - Upravuje mechanizmus kontroly prevádzky NIPI
 - Spresňoval prechodné opatrenia
- [Vyhláška č. 352/2011 v z.n.p.](#)
 - Dopĺňa podrobnosti k zákonu

Právne predpisy / Zbierka zákonov Slovenskej republiky / Chronologický register / Ročník 2010 / 3/2010 Z.z. / 01.05.2016

Právne predpisy / e-Legislatíva / Tezaurus slovenského práva / Právo EÚ / Súdne rozhodnutia

Slov-Lex
právny a informačný portál

eZbierka Vyhľadávať

Dátum účinnosti 18.06.2022

3/2010 Z. z.

Časová verzia predpisu účinná od 01.05.2016

Obsah zobrazeného právneho predpisu má informatívny charakter.

3

ZÁKON

z 2. decembra 2009
o **národnej infraštruktúre pre priestorové informácie**

Národná rada Slovenskej republiky sa uzniesla na tomto zákone:

§ 1 Predmet zákona
Tento zákon upravuje

a) zriadenie národnej infraštruktúry pre priestorové informácie na účely riadenia a rozhodovania v oblasti verejnej správy,

b) koordináciu tvorby a prevádzky národnej infraštruktúry pre priestorové informácie,

c) pôsobnosť Ministerstva životného prostredia Slovenskej republiky (ďalej len „ministerstvo“) a Slovenskej inšpekcie životného prostredia (ďalej len „inšpekcia“).

Obsah

Informácie História Vzťahy

- 1 Predmet zákona
- 2 Vymedzenie základných pojmov
- 3 Povinná osoba
- 4 Metaúdaje
- 5 Povinnosti povinnej osoby v oblasti súborov priestorových údajov
- 6 Sieťové služby
- 7 Povinnosti povinnej osoby v oblasti sieťových služieb
- 8 Národný geoportál
- 8a Register priestorových informácií
- 9 Povinnosti povinnej osoby v oblasti spoločného využívania súborov priestorových údajov a služieb priestorových údajov
- 10

Právne predpisy / Zbierka zákonov Slovenskej republiky / Chronologický register / Ročník 2011 / 352/2011 Z.z. / 01.02.2017

Právne predpisy / e-Legislatíva / Tezaurus slovenského práva / Právo EÚ / Súdne rozhodnutia

Slov-Lex
právny a informačný portál

eZbierka Vyhľadávať

Dátum účinnosti 18.06.2022

352/2011 Z. z.

Časová verzia predpisu účinná od 01.02.2017

Obsah zobrazeného právneho predpisu má informatívny charakter, právne záväzný obsah sa nachádza v pdf verzii právneho predpisu.

352

VYHLÁŠKA

Ministerstva životného prostredia Slovenskej republiky
zo 14. októbra 2011,
ktorou sa vykonávajú niektoré ustanovenia zákona č. 3/2010 Z. z. o národnej infraštruktúre pre priestorové informácie

Ministerstvo životného prostredia Slovenskej republiky podľa § 14 ods. 2 písm. b), c), e) a f) zákona č. 3/2010 Z. z. o národnej infraštruktúre pre priestorové informácie (ďalej len „zákon“) ustanovuje:

§ 1 Predmet úpravy
Táto vyhláška ustanovuje

a) podrobnosti o harmonizácii a interoperabilite súborov priestorových údajov,

b) podrobnosti o sprístupnení všetkých novozhromaždených a vo výraznej miere reštrukturalizovaných súborov priestorových údajov.

Obsah

Informácie História Vzťahy

- 1 Predmet úpravy
- 2 Požiadavky na zabezpečenie interoperability a harmonizácie súborov priestorových údajov
- 2a Podrobnosti o metaúdajoch na zabezpečenie interoperability a monitorovania pre Komisiu
- 3 Podrobnosti o správe a prevádzke registra priestorových informácií
- 4 Sieťové služby
- 4a Podrobnosti o národnej vyhľadávacej službe
- 5 Spoločné využívanie súborov priestorových údajov a služieb priestorových údajov podľa § 9
- 5a Podrobnosti k opatreniam na zdieľanie súborov priestorových údajov a služieb priestorových údajov
- 6 Účinnosť

Právne predpisy SK dopĺňa súbor dokumentov a usmernení na vnútroštátnej úrovni

<https://gitlab.com/mzpsr/podpora-inspire-implement-cie/ostatn-t-my/navody/-/wikis/home>

Home

Wiki pre Návody na podporu implementácie INSPIRE:

- [Prepájanie INSPIRE zdrojov](#)
- [Prepojenie WMS a WFS služieb na RPI metadata v Geoserveri](#)
- [Zoznam nástrojov na INSPIRE testovanie](#)
- [Validacia metazaznamov pre dataset a služby podľa TG 2.0 cez INSPIRE validator](#)
- [Mapovanie Metaúdajov pre služby v RPI a Geoserveri](#)
- [Publikovanie INSPIRE služieb cez Geoserver](#)
- [Príklad konfigurácie Geoserver Application Schema](#)
- [Popis tém INSPIRE](#)
- [Národný metaúdajový profil](#)
- [Usmernenie pre tvorbu a revíziu metaúdajov v RPI](#)



TIME FOR CHANGE

Právne predpisy / Zbierka zákonov Slovenskej republiky / Chronologický register / Ročník 2010 / 3/2010 Z.z. / 01.05.2016

3/2010 Z. z.

Časová verzia predpisu účinná od 01.05.2016

Obsah zobrazeného právneho predpisu má informatívny charakter.

3

ZÁKON

z 2. decembra 2009

o národnej infraštruktúre pre priestorové informácie

Národná rada Slovenskej republiky sa uzniesla na tomto zákone:

§ 1 Predmet zákona

Tento zákon upravuje

- zriadenie národnej infraštruktúry pre priestorové informácie na účely riadenia a rozhodovania v oblasti verejnej správy,
- koordináciu tvorby a prevádzky národnej infraštruktúry pre priestorové informácie,
- pôsobnosť Ministerstva životného prostredia Slovenskej republiky (ďalej len „ministerstvo“) a Slovenskej inšpekcie životného prostredia (ďalej len „inšpekcia“).

Právne predpisy / Zbierka zákonov Slovenskej republiky / Chronologický register / Ročník 2011 / 352/2011 Z.z. / 01.02.2017

352/2011 Z. z.

Časová verzia predpisu účinná od 01.02.2017

Obsah zobrazeného právneho predpisu má informatívny charakter, právne záväzný obsah sa nachádza v pdf verzii právneho predpisu.

352

VYHLÁŠKA

Ministerstva životného prostredia Slovenskej republiky

zo 14. októbra 2011.

ktorou sa vykonávajú niektoré ustanovenia zákona č. 3/2010 Z. z. o národnej infraštruktúre pre priestorové informácie

Ministerstvo životného prostredia Slovenskej republiky podľa § 14 ods. 2 písm. b), c), e) a f) zákona č. 3/2010 Z. z. o národnej infraštruktúre pre priestorové informácie (ďalej len „zákon“) ustanovuje:

§ 1 Predmet úpravy

Táto vyhláška ustanovuje

- podrobnosti o harmonizácii a interoperabilite súborov priestorových údajov,
- podrobnosti o sprístupnení všetkých novozhromaždených a vo výraznej miere reštrukturalizovaných súborov priestorových údajov.

Zákon a vyhláška sa novelizujú

Legislatíva SK - Novelizácia

Motivácia

- Zapracovanie legislatívnych zmien na EÚ úrovni
- Synergia s relevantnou legislatívou na národnej úrovni
- Zohľadniť skúsenosti s doterajšej aplikačnej praxe
- Sprehľadnenie zákona a vyhlášky



Legislatíva SK - Novelizácia

Motivácia

- Zapracovanie legislatívnych zmien na EÚ úrovni
- Synergia s relevantnou legislatívou na národnej úrovni
- Zohľadniť skúsenosti s doterajšej aplikačnej praxe
- Sprehľadnenie zákona a vyhlášky



Legislatíva SK - Novelizácia

Motivácia

- Zapracovanie legislatívnych zmien na EÚ úrovni
- Synergia s relevantnou legislatívou na národnej úrovni
- Zohľadniť skúsenosti s doterajšej aplikačnej praxe
- Sprehľadnenie zákona a vyhlášky



Legislatíva SK - Novelizácia

Motivácia

- Zapracovanie legislatívnych zmien na EÚ úrovni
- Synergia s relevantnou legislatívou na národnej úrovni
- Zohľadniť skúsenosti s doterajšej aplikačnej praxe
- Sprehľadnenie zákona a vyhlášky



Legislatíva SK - Novelizácia

Návrh zákona a vyhlášky NIPi pripravený na pracovnej úrovni a prechádza do ďalšieho legislatívneho procesu.

Legislatíva SK - Novelizácia

Návrh harmonogramu

- **05/2022** Príprava legislatívneho balíčka (Návrhy + sprievodná dokumentácia)
- 06/2022 Interné pripomienkové konanie (MŽP SR)
- 07-08/2022 Porada vedenia ministerstva
- 09-10/2022 Medzirezorné pripomienkové konanie
- 12/2022 Legislatívna rada vlády



Legislatíva SK - Novelizácia

Návrh harmonogramu

- **05/2022** Príprava legislatívneho balíčka (Návrhy + sprievodná dokumentácia)
- **06/2022** Interné pripomienkové konanie (MŽP SR)
- 07-08/2022 Porada vedenia ministerstva
- 09-10/2022 Medzirezorné pripomienkové konanie
- 12/2022 Legislatívna rada vlády



Legislatíva SK - Novelizácia

Návrh harmonogramu

- **05/2022** Príprava legislatívneho balíčka (Návrhy + sprievodná dokumentácia)
- **06/2022** Interné pripomienkové konanie (MŽP SR)
- **07-08/2022** Porada vedenia ministerstva
- 09-10/2022 Medzirezorné pripomienkové konanie
- 12/2022 Legislatívna rada vlády



Legislatíva SK - Novelizácia

Návrh harmonogramu

- **05/2022** Príprava legislatívneho balíčka (Návrhy + sprievodná dokumentácia)
- **06/2022** Interné pripomienkové konanie (MŽP SR)
- **07-08/2022** Porada vedenia ministerstva
- **09-10/2022** Medzirezorné pripomienkové konanie
- 12/2022 Legislatívna rada vlády



Legislatíva SK - Novelizácia

Návrh harmonogramu

- **05/2022** Príprava legislatívneho balíčka (Návrhy + sprievodná dokumentácia)
- **06/2022** Interné pripomienkové konanie (MŽP SR)
- **07-08/2022** Porada vedenia ministerstva
- **09-10/2022** Medzirezorné pripomienkové konanie
- **12/2022** Legislatívna rada vlády



“What Member States must implement”

Nariadenia: metaúdaje,
sieťové služby, interoperabilita,
zdieľanie údajov
legally binding

Implementing Directive

Commission


INSPIRE
Implementing Directive
2007/2/EC

INSPIRE
Implementing Rules
for Metadata,
Network Services
Interoperability
Spatial data sets and
services

INSPIRE
Implementing Decision
for
Monitoring and Reporting

Rozhodnutie:
monitoring a reporting

Nariadenie a rozhodnutie sú priamo uplatniteľné legislatívne dokumenty EÚ. Nie sú transponované do slovenskej legislatívy, sú záväzné vo všetkých krajinách EÚ od okamihu uverejnenia vo vestníku EÚ.



Efektívna správa priestorových údajov a služieb

Špecifikácie (Usmernenia a ďalšia dokumentácia)

Spôsob, akým môžu členské štáty implementovať



What Member States must implement

legislatívne nezáväzná

not legally binding

“How Member States might implement it”



Usmernenia

- Všeobecné
 - [Metaúdaje](#)
 - [Interoperabilita priestorových údajov](#)
 - [Služby priestorových údajov](#)
 - [Sieťové služby](#)
 - Harmonizované zdieľanie (neaktuálne)
 - [Monitoring a reporting](#)
- Ďalšie dokumenty
 - [Good practice library](#)
 - [Document library](#)





ESPUS

Efektívna správa priestorových údajov a služieb

Websídla

Websídla EÚ


- [INSPIRE Web Európskej Komisie](https://inspire.ec.europa.eu/)

The screenshot shows the homepage of the INSPIRE Knowledge Base. At the top, there is a navigation bar with the European Commission logo, the text "INSPIRE KNOWLEDGE BASE", and a search bar. Below this is a blue header with the text "Infrastructure for spatial information in Europe" and a secondary navigation menu with options like Home, Learn, Implement, Participate, Use, and Toolkit. The main content area is divided into several sections: "INSPIRE Video" featuring a video player for "The INSPIRE Directive: a brief description"; "Focus On" with a banner for the "INSPIRE CONFERENCE 2021" held from Monday 25 October to Friday 29 October 2021; "Latest News" listing recent updates such as a call for proposals for action grants and an ELISE webinar; "Events" listing upcoming webinars and information sessions; and "Quick Links" at the bottom, which includes icons and labels for INSPIRE LIBRARY, INSPIRE ROADMAP, INSPIRE GEOPORTAL, INSPIRE IN YOUR COUNTRY, FIND YOUR SCOPE, INSPIRE REGISTRY, INSPIRE LEGISLATION, INSPIRE THEMES, INSPIRE VALIDATOR, and INSPIRE TRAINING.

Websídla EÚ

- [INSPIRE Geoportál](#)

[About](#) | [Contact](#) | [Privacy policy](#) | [Legal notice](#) | [Cookies](#)



INSPIRE GEOPORTAL

Enhancing access to European spatial data

European Commission > INSPIRE > Geoportal

[Home](#) | [Priority Data Sets Viewer](#) | [Thematic Viewer](#) | [Harvesting status](#) | [Find out more about](#)

Welcome to the INSPIRE Geoportal


The INSPIRE Geoportal is the central European access point to the data provided by EU Member States and several EFTA countries under the INSPIRE Directive. The Geoportal allows:


- monitoring the availability of INSPIRE data sets;
- discovering suitable data sets based on their descriptions (metadata);
- accessing the selected data sets through their view or download services.

The metadata used in the Geoportal are regularly harvested from the discovery services of EU Member States and EFTA countries. The status of harvesting is available [here](#).

Feedback regarding the functionality as well as data set availability is welcome [here](#).


Priority Data Sets Viewer



The application displays the availability and provides access to the selected priority data sets  used for environmental reporting. It allows filtering by environmental domain, environmental legislation and country, as well as individual priority data sets.

Browse Priority Data Sets

INSPIRE Thematic Viewer



The application displays the availability and provides access to all EU MS data sets falling under the scope of INSPIRE Directive filtered by data themes and countries (i.e. Annex I, II and III).

Browse INSPIRE Thematic Data Sets

INSPIRE Reference Validator

The validator application is to help data providers, solution providers and national coordinators to check whether their data sets, network services and metadata meet the requirements defined in the INSPIRE Technical Guidelines.

The validation tests are based on the Abstract Test Suites agreed between Member States and the Commission in the INSPIRE Maintenance and Implementation Group.


Go to INSPIRE validator

Websídla SK

- [INSPIRE web SK](#)

INSPIRE

Národná infraštruktúra priestorových informácií



[Hlavná stránka](#)
[Články](#)
[O INSPIRE](#)
[Termíny](#)
[Transpozícia](#)
[Implementácia](#)
[Koordínácia](#)
[Projekty](#)
[Hľadaj](#)
[RSS](#)
[Kontakty](#)

INSPIRE implementačné pravidlá

INSPIRE Vykonávacie predpisy

Povinné osoby

Zoznam povinných osôb (Zákon 3/2010 Z.z.)

inspire.gov.cz

INSPIRE Website

INSPIRE GeoPortal

INTERACTIVE Data Specifications

INSPIRE Registry

INSPIRE EC GitHub Helpdesk

Novinky


Výstupy 1.INSPIRE ESPUS Školenia
27. 5. 2022
Dňa 05.05.2022 Ministerstvo životného prostredia SR zorganizovalo 1.INSPIRE ESPUS školenie zamerané na tému "Zber a vstupy priestorových údajov". Príspevok prináša sumarizáciu súvisiacich výstupov.

Pozvánka na 1.INSPIRE ESPUS Školenie
29. 4. 2022
Pozývame Vás na prvé INSPIRE ESPUS školenie zamerané na tému "Zber a tvorba priestorových údajov".

Výstupy 1.INSPIRE ESPUS Workshopu
21. 4. 2022
Ministerstvo životného prostredia SR organizovalo 07.04.2022 1.workshop v rámci projektu ESPUS: INSPIRE požiadavky a očakávania. Podujatie bolo zamerané na posilnenie diskusie INSPIRE implementácie a ďalšieho rozvoja, interakciou so zástupcami dotknutých subjektov. Príspevok prináša sumarizáciu výstupov, ktoré budú slúžiť pre optimalizáciu ďalších súvisiacich podujatí a aktivít.


Do pozornosti

1. INSPIRE ESPUS konferencia:



1. INSPIRE ESPUS Konferencia

Inspirujme se... 2021:




INSPIRUIJME SE

Praha, CAMP
5.- 6. 10. 2021

NG:

Národný geoportál

RPI



REGISTER PRIESTOROVÝCH INFORMÁCIÍ

INSPIRE - základné informácie

Dokumenty

Smernica INSPIRE

Vykonávacie predpisy

Zákon a vyhláška NIPI

Komponenty

Metaúdaje


Interoperabilita

Sieťové služby


Zdieľanie údajov

Monitoring a reporting


Súvisiace iniciatívy





SEIS
Shared environmental information system




Copernicus
Europe's eyes on Earth










INSPIRE INFO
Newsletter

Websídla SK

- Register priestorových informácií



**REGISTER
PRIESTOROVÝCH
INFORMÁCIÍ**

Vyhľadať

[Vyhľadať podľa INSPIRE](#)

RPI
» Slovensky » English

Služby metaúdajov

- » Verejný metaúdajový editor
- » Vyhľadávanie v metaúdajoch
- » Národná vyhľadávacia služba
- » Validačná služba

Vyhľadávanie a mapy

Zoznam povinných osôb

eGov služby

Dalšie služby

Štatistické prehľady

Zaregistrovať sa do RPI

Príhlásenie do RPI

Vyhlasenie o prístupnosti

Udalosti

Mapa stránok

Newsletter

RSS


Integrácie

Vítajte na webovom sídle Registra priestorových informácií (RPI)

RPI poskytuje v zmysle [legislatívnych požiadaviek](#) INSPIRE priestor pre poskytovateľov priestorových údajov a súvisiacich služieb (geozdroje) pre ich dokumentáciu prostredníctvom metaúdajov ako aj užívateľov pre ich vyhľadávanie a následné využívanie.


Informačný systém zároveň za Slovenskú republiku poskytuje [Národnú vyhľadávaciu službu](#), prostredníctvom ktorej sprístupňuje metaúdaje o geozdrojoch pre [INSPIRE Geoportál Európskej Komisie](#), ktorý sprístupňuje štandardizovaným spôsobom geozdroje pre [všetky krajiny Európskej únie, vrátane EFTA krajín](#).

- [Usmernenie pre Povinné osoby a Dobrovoľných prispievateľov](#)
- [Informácie pre užívateľov RPI](#)



Vyhľadávanie a mapy

Webová aplikácia, ktorá umožňuje vyhľadávať priestorové údaje a ich služby v RPI, zobrazovať ich metaúdaje a zobrazovať priestorové údaje prostredníctvom ich služieb v mape. Mapa je jednoduchý online GIS nástroj s funkcionalitou pre prácu s mapou.



Verejný metaúdajový editor

Webová aplikácia pre neregistrovaných užívateľov pre tvorbu metaúdajov o priestorových údajoch a ich službách s možnosťou validácie v zmysle legislatívy INSPIRE a následného uloženia na lokálny disk.

Aktivita registra

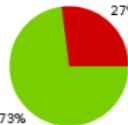
05.06.2022 00:20 Vloženie [Základné mapy SR v rastrovej forme](#)
Geodetický a kartografický ústav Bratislava (GKÚ)

05.06.2022 00:20 Vloženie [ZBGIS Raster 1:25000](#)
Geodetický a kartografický ústav Bratislava (GKÚ)

05.06.2022 00:20 Vloženie [ZBGIS Raster 1:5000](#)
Geodetický a kartografický ústav Bratislava (GKÚ)

[Aktivita registra](#)

Obsah registra



Kategória	Podiel
služba	27%
dátová sada	73%
iné	0%

Websídla SK

- [Národný geoportál](#)

The screenshot displays the National Geoportal (Národný geoportál) interface. The main map shows Slovakia with various protected areas highlighted in different colors and patterns. The map is titled "Chránené územia" and includes a scale bar for 50 km. The interface includes a search bar, navigation tools, and a layer management panel on the right.

Mapové kompozície: Chránené územia

Mapové kompozície: ZB-GIS Orto OSM

Vrstvy:

- IG_vPROTECTEDSITES_VCHU
- IG_vPROTECTEDSITES_UNESCO
- IG_vPROTECTEDSITES_UEV
- IG_vPROTECTEDSITES_RAMSAR
- IG_vPROTECTEDSITES_MCHU
- IG_vPROTECTEDSITES_CHVU
- IG_vPROTECTEDSITES_BIOSFERICKE_REZERVACIE
- IG_PROTECTEDTREES
- IG_PROTECTEDSITES_ZONE
- IG_COMPETENCE
- IG_BIOGEOGRAPHIC_REGION
- Základná báza GIS (ZBGIS) - Ortofotomozaika
- Základná báza GIS (ZBGIS)
- Open Street Map Slovensko

Filter: []

Adresárová štruktúra Poradie vykresľovania

Info [] [+]

Mapové kompozície [] [+]

Pripojiť službu [] [+]

50 km © Copyright



ESPUS

Efektívna správa priestorových údajov a služieb

Nástroje

Najčastejšie používané nástroje

Quick Links



INSPIRE LIBRARY



INSPIRE ROADMAP



INSPIRE GEOPORTAL



INSPIRE IN YOUR COUNTRY



FIND YOUR SCOPE



INSPIRE REGISTRY



INSPIRE LEGISLATION



INSPIRE THEMES



INSPIRE VALIDATOR



INSPIRE TRAINING

Všetky INSPIRE Nástroje

<https://inspire.ec.europa.eu/inspire-tools>

INSPIRE tools

Category


- Any -

Filter

Reset



[Data Models](#)



[Document library](#)



[Find your scope](#)



[Good Practice Library](#)



[INSPIRE Conferences](#)



[INSPIRE Extensions](#)



[INSPIRE Geoportal](#)



[INSPIRE in your Country](#)



[INSPIRE registry](#)



[INSPIRE Themes](#)



[INSPIRE Validator](#)



[MIG Platform](#)



[Read/Compare Technical Guidelines](#)



[Register as an expert](#)



[Training library](#)



[Video Library](#)



[XML Schemas](#)

Knižnice


INSPIRE tools

Category


- Any -

Filter

Reset



[Data Models](#)



[Document library](#)



[Find your scope](#)



[Good Practice Library](#)



[INSPIRE Conferences](#)



[INSPIRE Extensions](#)



[INSPIRE Geoportal](#)



[INSPIRE in your Country](#)



[INSPIRE registry](#)



[INSPIRE Themes](#)



[INSPIRE Validator](#)



[MIG Platform](#)



[Read/Compare Technical Guidelines](#)



[Register as an expert](#)



[Training library](#)



[Video Library](#)



[XML Schemas](#)


príklady dobrej praxe (projekty, implementácie)



[Good Practice Library](#)



[Video Library](#)



[Document library](#)



[Training library](#)



[Good Practice Library](#)

príklady dobrej praxe (projekty, implementácie)



[Video Library](#)

videá (videá, záznamy webinárov)



[Document library](#)




[Training library](#)



[Good Practice Library](#)

príklady dobrej praxe (projekty, implementácie)



[Video Library](#)

videá (videá, záznamy webinárov)



[Document library](#)

legislatívne a technické dokumenty, správy EK
o implementácii INSPIRE




[Training library](#)



[Good Practice Library](#)

príklady dobrej praxe (projekty, implementácie)



[Video Library](#)

videá (videá, záznamy webinárov)



[Document library](#)

legislatívne a technické dokumenty, správy EK
o implementácii INSPIRE



[Training library](#)

výučbové materiály

Harmonizácia

INSPIRE tools

Category

- Any -

Filter

Reset



[Data Models](#)



[Document library](#)



[Find your scope](#)



[Good Practice Library](#)



[INSPIRE Conferences](#)



[INSPIRE Extensions](#)




[INSPIRE Geoportal](#)



[INSPIRE in your Country](#)



[INSPIRE registry](#)



[INSPIRE Themes](#)



[INSPIRE Validator](#)



[MIG Platform](#)




[Read/Compare Technical Guidelines](#)



[Register as an expert](#)



[Training library](#)



[Video Library](#)



[XML Schemas](#)

datové modely k usmerneniu pre interoperabilitu



[Data Models](#)



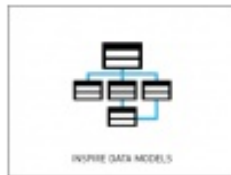
[INSPIRE Themes](#)



[Read/Compare Technical Guidelines](#)




[Find your scope](#)



[Data Models](#)

datové modely k usmerneniu pre interoperabilitu



[INSPIRE Themes](#)

stránky pre jednotlivé témy (technické dokumenty,
XSD schémy,...)



[Read/Compare Technical Guidelines](#)



[Find your scope](#)



[Data Models](#)

datové modely k usmernenie pro interoperabilitu



[INSPIRE Themes](#)

stránky pre jednotlivé témy (technické dokumenty, XSD schémy,...)

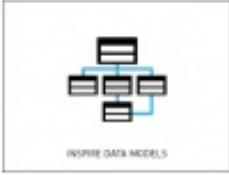


[Read/Compare Technical Guidelines](#)

zjednodušené čítanie technických pokynov



[Find your scope](#)



[Data Models](#)

datové modely k usmernenie pro interoperabilitu



[INSPIRE Themes](#)

stránky pre jednotlivé témy (technické dokumenty, XSD schémy,...)



[Read/Compare Technical Guidelines](#)

zjednodušené čítanie technických pokynov



[Find your scope](#)

na rýchlu orientáciu v dátových špecifikáciách

Rozšírenie dátových modelov



INSPIRE tools

Category

- Any -

Filter

Reset




[Data Models](#)



[Good Practice Library](#)



[INSPIRE Geportal](#)




[INSPIRE Themes](#)



[Read/Compare Technical Guidelines](#)



[Video Library](#)



[Document library](#)



[INSPIRE Conferences](#)



[INSPIRE in your Country](#)



[INSPIRE Validator](#)




[Register as an expert](#)



[XML Schemas](#)



[Find your scope](#)



[INSPIRE Extension](#)



[INSPIRE registry](#)



[MIG Platform](#)



[Training library](#)

Horizontálne nástroje



INSPIRE tools

Category

- Any -

Filter

Reset

[Data Models](#)[Document library](#)[Find your scope](#)[Good Practice Library](#)[INSPIRE Conferences](#)[INSPIRE Extensions](#)[INSPIRE Geoportal](#)[INSPIRE in your Country](#)[INSPIRE registry](#)[INSPIRE Themes](#)[INSPIRE Validator](#)[MIG Platform](#)[Read/Compare Technical Guidelines](#)[Register as an expert](#)[Training library](#)[Video Library](#)[XML Schemas](#)


prezentuje implementáciu smernice INSPIRE vo všetkých krajinách



[INSPIRE Geoportal](#)



[INSPIRE registry](#)



[INSPIRE Validator](#)



[XML Schemas](#)



[INSPIRE Geoportal](#)

prezentuje implementáciu smernice INSPIRE vo všetkých krajinách



[INSPIRE registry](#)

číselníky (používané pre metadáta, služby, údaje)



[INSPIRE Validator](#)



[XML Schemas](#)



[INSPIRE Geoportal](#)

prezentuje implementáciu smernice INSPIRE vo všetkých krajinách



[INSPIRE registry](#)

číselníky (používané pre metadáta, služby, údaje)



[INSPIRE Validator](#)

validátor (metaúdajov, dát, služieb)



[XML Schemas](#)



[INSPIRE Geoportal](#)

prezentuje implementáciu smernice INSPIRE vo všetkých krajinách



[INSPIRE registry](#)

číselníky (používané pre metadáta, služby, údaje)



[INSPIRE Validator](#)

validátor (metaúdajov, dát, služieb)



[XML Schemas](#)

XML schémy

Dalšie

INSPIRE tools

Category

- Any -

Filter

Reset



[Data Models](#)



[Good Practice Library](#)



[INSPIRE Geoportals](#)




[INSPIRE Themes](#)



[Read/Compare Technical Guidelines](#)



[Video Library](#)



[Document library](#)




[INSPIRE Conferences](#)



[INSPIRE in your Country](#)



[INSPIRE Validator](#)



[Register as an expert](#)



[XML Schemas](#)



[Find your scope](#)



[INSPIRE Extensions](#)



[INSPIRE registry](#)



[MIG Platform](#)



[Training library](#)



[INSPIRE in your Country](#)


zoznam kontaktných osôb, webové stránky pre danú krajinu



[MIG Platform](#)



[Register as an expert](#)



[INSPIRE Conferences](#)



[INSPIRE in your Country](#)

zoznam kontaktných osôb, webové stránky pre danú krajinu



[MIG Platform](#)

európska pracovná skupina expertov pre INSPIRE



[Register as an expert](#)



[INSPIRE Conferences](#)



[INSPIRE in your Country](#)

zoznam kontaktných osôb, webové stránky pre danú krajinu




[MIG Platform](#)

európska pracovná skupina expertov pre INSPIRE



[Register as an expert](#)

zoznam expertov z jednotlivých krajín



[INSPIRE Conferences](#)



[Register as an expert](#)

verejný zoznam
odborníkov z jednotlivých
krajín pre konkrétne témy

Slovakia

[Lenka Mackova](#)

[Jozef Krnáč](#)

[Marek Hudák](#)

[Miloslav Kmeť](#)

[Dušan Cibulka](#)

[Peter Stropko](#)

[Lujza Flimelová](#)

[Kristína Kročková](#)

[Peter Deák](#)

[Jakub Soldán](#)

[Matúš Gápel](#)

[Peter Piesecky](#)

[Jozef Janovec](#)

[Kinga Dombiova](#)

[Iveta Ferčíková](#)

[Stanislav Motyčka](#)

[Richard Feciskanin](#)





[INSPIRE in your Country](#)

zoznam kontaktných osôb, webové stránky pre danú krajinu




[MIG Platform](#)

európska pracovná skupina expertov pre INSPIRE




[Register as an expert](#)

zoznam expertov z jednotlivých krajín



[INSPIRE Conferences](#)

história európskych INSPIRE konferencií



ESPUS

Efektívna správa priestorových údajov a služieb

Praktická ukážka





INSPIRE KNOWLEDGE BASE

Infrastructure for spatial information in Europe

European Commission > INSPIRE > Learn > About INSPIRE

Home Learn Implement Participate Use Toolkit

Learn

- About INSPIRE
- INSPIRE Policy Background
- INSPIRE Principles
- INSPIRE Legislation
- Implementing Rules
- INSPIRE Technical Guidance
- Who's who?
- Training

Quick links

- Data and Service Sharing
- Data Specifications
- Implement
- INSPIRE
- INSPIRE in your Country
- Learn
- Maintenance and Implementation
- Metadata
- MIG Work Programme
- Monitoring and Reporting
- Network Services
- Participate
- Spatial Data Services
- Use

About INSPIRE

The INSPIRE Directive aims to create a European Union spatial data infrastructure for the purposes of EU environmental policies and policies or activities which may have an impact on the environment. This European Spatial Data Infrastructure will enable the sharing of environmental spatial information among public sector organisations, facilitate public access to spatial information across Europe and assist in policy-making across boundaries.

INSPIRE is based on the infrastructures for spatial information established and operated by the Member States of the European Union. The Directive addresses 34 spatial data themes needed for environmental applications.

The Directive came into force on 15 May 2007 and will be implemented in [various stages](#), with full implementation required by 2021.

This video provides an overview of why INSPIRE is needed and what types of spatial are covered by INSPIRE.

The INSPIRE Directive: a brief description

This content is hosted by a third party. By showing the external content you accept the [terms and conditions](#) of youtube.com.

Remember my choice.
Your choice will be saved in a cookie managed by europa.eu until you've closed your browser.

Category:
[INSPIRE](#)
[Learn](#)

INSPIRE knowledge base

INSPIRE	News & Events	INSPIRE Tools	INSPIRE knowledge base
Knowledge base	News	Toolkit	Search
Legislation	Events	Geoportal	Video Library
Library	Conferences	Validator	Site Map
Themes	RSS News	Registry	Web Archive
		Data Specification toolkit	Feedback

<https://inspire.ec.europa.eu/about-inspire/563>